

## INSTRUCTIVO

- ▶ Desde el **Menú** seleccione la opción de su interés.
- ▶ Con la opción **Índice General** accede a los **Índices Temáticos** de esta publicación.
- ▶ Desde el **Índice Temático** accede mediante los títulos, a cada una de las tablas que conforman el tema en particular.
- ▶ A través de las flechas de avance y retroceso de la barra de herramientas de la aplicación, ◀ ▶ ubicadas en la parte superior de la ventana, o las barras de desplazamiento tanto horizontal como vertical, podrá desplazarse a lo largo de la tabla.
- ▶ Para aumentar el porcentaje de visualización de las tablas, modifique el valor del mismo desde la barra inferior de la ventana.
- ▶ Retorne al **Menú** desde el **Índice General**.
- ▶ Para finalizar presione: **Archivo\Salir**.


Menú





## **MENU DE OPCIONES**

- ❖ **Tapa**
- ❖ **Autoridades**
- ❖ **Equipo Técnico**
- ❖ **Presentación**
- ❖ **Nómina de Intendentes Municipales**
- ❖ **Nómina de Presidentes de Comisiones de Fomento**
- ❖ **Direcciones de Correo Electrónico**
- ❖ **Agradecimiento**
- ❖ **Principios Fundamentales de la Estadística**
- ❖ **Del Régimen Municipal**
- ❖ **Simbología**
- ❖ **Indice General**
- ❖ **Instructivo**





Volumen  
**7**

DIRECCION  
GENERAL  
DE ESTADISTICA  
Y CENSOS  
  
MINISTERIO DE  
HACIENDA Y FINANZAS  
  
PROVINCIA DEL  
NEUQUEN



# Información Municipal Básica de la Provincia del Neuquén Año 2003





**INFORMACION MUNICIPAL BASICA**

**2003**



**PROVINCIA DEL NEUQUEN**

Gobernador de la Provincia  
**Dn. JORGE OMAR SOBISCH**

Ministro de Hacienda y Finanzas  
**Cr. CLAUDIO SILVESTRINI**

Subsecretario de Finanzas Públicas  
**Cr. MARCELO RAIMONDO**

Director Provincial de Coordinación Económica  
**Lic. ALEJANDRO MONTEIRO**

**menu**



***Dirección General  
de Estadística y Censos***

**Directora General:**  
***Lic. María Inés ILUNDAIN***

**Dirección de  
Coordinación Estadística**  
***Directora: Lic. María Clara NAIFLEISCH***

**Dirección de  
Estadísticas Económicas**  
***Directora: Cra. María Elisa BOESS***

**Dirección de  
Estadísticas Sociodemográficas**  
***Directora: Lic. Ana Carolina HERRERO***

**Dirección de  
Cartografía Digital**  
***Directora: Sra. Liría FARIAS***

***Coordinación:***

**Lic. María Clara Naifleisch**

***Equipo técnico***

**Analist. Cristina I. Caccavari**  
**Lic. Griselda Domeett**  
**Lic. Mirta Dominguez**  
**Ing. Agr. Mario Galardi**  
**Lic. Marcela Churrarín**  
**Sra. Mariana Sarin**  
**Sra. Ana Carolina Allende**

***Diseño y Diagramación:***

**Téc Publ. Juan Carlos Martínez**

***Colaboradores:***

**Sr. Juan Maioli**  
**Sr. Jorge Brasili**

**Queda hecho el depósito que fija la Ley N° 11723**  
**Registro de la Propiedad Intelectual: 440631**  
**Director responsable de la edición:**  
**Lic. María Inés Ilundain**  
**Propietario: Dirección General de Estadística y Censos.**



## ***PRESENTACION***



La Dirección General de Estadística y Censos, dependiente de la Subsecretaría de Finanzas Públicas, presenta el Volumen 7 de la publicación “Información Municipal Básica ”.

Esta publicación que contiene información de carácter sociodemográfico, económico, financiero y medioambiental, se ha realizado a partir de la información obtenida de la encuesta “ Relevamiento de Información Municipal 2003”, aplicada a las jurisdicciones municipales de la Provincia, así como de censos y registros administrativos de diversas dependencias de la administración pública provincial y de empresas prestadoras de servicios públicos.

Con este trabajo se intenta dar respuesta a la creciente demanda de información estadística referida a los gobiernos locales de la Provincia del Neuquén, que recibe permanentemente este Organismo.

Se agradece la colaboración prestada por los referentes de la administración pública provincial y de entidades del ámbito privado así como por los funcionarios y equipos profesionales de los municipios, que con su valioso aporte han contribuido, como lo vienen haciendo año a año, a la concreción del trabajo que se presenta.

La Dirección

Menú



## ***Nómina de Intendentes Municipales. Año 2005***

### ***Primera Categoría***

Centenario	Adrián Cerda
Chos Malal	Oscar Köenig
Cutral Co	Eduardo Benítez
Junín de los Andes	Angel Herrera
Neuquén	Horacio Rodolfo Quiroga
Plaza Huincul	Silvia Otaño
Plottier	Pilar Gómez
Rincón de los Sauces	Diego Omar Rueda
San Martín de los Andes	Jorge Carro
San Patricio del Chañar	Elsó Leandro Bertoya
Senillosa	Raúl Bettiga
Villa La Angostura	Hugo Panessi
Zapala	Raúl Alberto Podestá

### ***Segunda Categoría***

Aluminé	Damián Romero
Andacollo	Víctor Esteban Sandoval
Añelo	Oscar Norberto Izaza
Buta Ranquil	Gabriel Barros
Las Lajas	Néstor O. Baiz
Loncopué	Walter Fonseca
Mariano Moreno	Ramón Donato Zúñiga
Picún Leufú	Anibal Jerez
Piedra del Aguila	Adolfo Paine
Vista Alegre	Marcelo Pieroni

### ***Tercera Categoría***

Bajada del Agrio	Aramid Santo Monsalve
Barrancas	Juvenal Urrutia
Caviahue-Copahue	Oscar César Mansegosa
El Cholar	Néstor O. Fuentes
El Huecú	Rodolfo Canini
Huinganco	Luis Sepúlveda
Las Coloradas	Milton Edgardo Díaz
Las Ovejas	Héctor Vicente Godoy
Los Miches	Carlos E. Prades
Taquimilán	Raúl Narambuena
Tricao Malal	Elpidio Ramón Aguirre
Villa El Chocón	José Luis Mazzone
Villa Pehuenia	Silvio Mauro del Castillo

Menú



### ***Nómina de Presidentes de Comisiones de Fomento. Año 2005***

---

Aguada San Roque  
Chorriaca  
Covunco Abajo  
Coyuco-Cochico  
El Sauce  
Guañacos  
Los Catutos  
Los Chihuidos  
Manzano Amargo  
Octavio Pico  
Paso Aguerre  
Pilo Lil  
Quili Malal  
Ramón Castro  
Santo Tomás  
Sauzal Bonito  
Varvarco-Invernada Vieja  
Villa Curi Leuvú  
Villa del Nahueve  
Villa del Puente Picún Leufú  
Villa Trafal

Previsto H. Muñoz  
Mariano Kilapi  
Ricardo Villar  
Néstor Vidal Sepúlveda  
Roberto Torres  
Juan Carlos Vazquez  
Benedicto Cáceres  
Carlos Alarcón  
Sebastián A. Neira  
Rubén Fernández  
Osvaldo O. Molina  
Mirta Vázquez  
José V. Burnes  
Rafael A. Peucon  
Blanca Nieves Mena  
Zenon Vicente Sandoval  
Walter A. Valdez  
Valdemar A. Vázquez  
Carlos Burgos  
Domingo Juan Quilodrán  
A/C Ing. Raúl Barhona

Menú





## Listado de direcciones de correo electrónico Municipios de la Provincia del Neuquén

---

Aluminé	<a href="mailto:planeamiento@fronteradigital.net.ar">planeamiento@fronteradigital.net.ar</a>
Andacollo	<a href="mailto:andacollo@mininterior.gov.ar">andacollo@mininterior.gov.ar</a>
Añelo	<a href="mailto:munianelo@neunet.com.ar">munianelo@neunet.com.ar</a>
Caviahue-Copahue	<a href="mailto:turismocaviahue-copahue@infovia.com.ar">turismocaviahue-copahue@infovia.com.ar</a>
Centenario	<a href="mailto:proturmc@neunet.com.ar">proturmc@neunet.com.ar</a>
Chos Malal	<a href="mailto:mchosmalal@norteneuquino.com.ar">mchosmalal@norteneuquino.com.ar</a>
Cutral Co	<a href="mailto:munico@copelnet.com.ar">munico@copelnet.com.ar</a>
El Hucú	<a href="mailto:srintendente@norteneuquino.com.ar">srintendente@norteneuquino.com.ar</a>
Junín de los Andes	<a href="mailto:fabian.zuniga@junindelosandes.gov.ar">fabian.zuniga@junindelosandes.gov.ar</a>
Las Coloradas	<a href="mailto:municipalidadlascaloradas@hotmail.com">municipalidadlascaloradas@hotmail.com</a>
Las Lajas	<a href="mailto:municipalidadlajas@argentina.com">municipalidadlajas@argentina.com</a>
Las Ovejas	<a href="mailto:municipalidadlasovejas@infovia.com.ar">municipalidadlasovejas@infovia.com.ar</a>
Mariano Moreno	<a href="mailto:munimmoreno@yahoo.com.ar">munimmoreno@yahoo.com.ar</a>
Neuquén	<a href="mailto:ceim@muninqn.gov.ar">ceim@muninqn.gov.ar</a>
Picún Leufú	<a href="mailto:nivan@neuquen.gov.ar">nivan@neuquen.gov.ar</a>
Plaza Huinul	<a href="mailto:mphsecgob@yahoo.com.ar">mphsecgob@yahoo.com.ar</a>
Rincón de los Sauces	<a href="mailto:sanchez_monica2002@yahoo.com.ar">sanchez_monica2002@yahoo.com.ar</a>
San Martín de los Andes	<a href="mailto:debenedetti@smandes.gov.ar">debenedetti@smandes.gov.ar</a>
San Patricio del Chañar	<a href="mailto:mchanar@neunet.com.ar">mchanar@neunet.com.ar</a>
Villa El Chocón	<a href="mailto:munivillaelchocon@infovia.com.ar">munivillaelchocon@infovia.com.ar</a>
Villa La Angostura	<a href="mailto:dambientemvla@yahoo.com.ar">dambientemvla@yahoo.com.ar</a>
Zapala	<a href="mailto:planificacion@zapaladigital.com.ar">planificacion@zapaladigital.com.ar</a>
Vista Alegre	<a href="mailto:hacienda_mva@hotmail.com">hacienda_mva@hotmail.com</a>
Tricao Malal	<a href="mailto:mtm@neuquen.gov.ar">mtm@neuquen.gov.ar</a>
Villa Pehuenia	<a href="mailto:compehuenia@anylink.com.ar">compehuenia@anylink.com.ar</a>

**Nota:** Se consignan las direcciones informadas en la encuesta "Relevamiento de Información Municipal" Año 2003.

Menú



## Agradecimiento

**Se agradece la valiosa colaboración brindada por los siguientes organismos y empresas:**

Asesoría de Planeamiento de la Policía de la Provincia del Neuquén. División Información y Estadística.  
Dirección Provincial de Catastro e Información Territorial.  
Dirección Provincial de Finanzas.  
Dirección Provincial del Registro del Estado Civil y Capacidad de las Personas.  
Dirección General de Planeamiento de la Subsecretaría de Educación.  
Ente Provincial de Energía del Neuquén (E.P.E.N).  
Ente Provincial de Agua y Saneamiento (E.P.A.S).  
Cooperativa de Servicios Públicos Plottier Ltda..  
Cooperativa de Provisión de Servicios Públicos, Créditos y Vivienda Cutral Co.  
Cooperativa Provincial de Servicios Públicos y Comunitarios de Neuquén (C.A.L.F).  
Cooperativa de Provisión de Energía Eléctrica, Vivienda y Servicios Públicos Ltda.. de Zapala.  
Cooperativa Telefónica Centenario  
Cooperativa Telefónica y otros Servicios Públicos de San Martín de los Andes Ltda..  
Camuzzi Gas del Sur S.A Unidades Operativas, San Carlos de Bariloche y Neuquén.  
Hidrocarburos del Neuquén S.A. (Hidenesa).  
Instituto Provincial de Vivienda y Urbanismo del Neuquén.  
Instituto de Seguridad Social del Neuquén (I.S.S.N.). Dpto. Estadística.  
Ministerio de Trabajo, Empleo y Formación de Recursos Humanos. Gerencia de Empleo y Capacitación Laboral de Neuquén.  
Oficina de Tecnología de la Información.  
Subsecretaría de Salud.  
Secretaría Electoral de la Provincia del Neuquén.  
Subsecretaría de Empleo y Capacitación.  
Subsecretaría de Turismo.  
Tecnogás Patagónica S.A.  
Telefónica Argentina.  
Tribunal de Cuentas.  
Tribunal Superior de Justicia. Secretaría de Superintendencia.

Menú



## **Constitución de la Provincia del Neuquén Del Régimen Municipal**

Art. 182 . - Todo centro de población que alcance a más de quinientos habitantes constituye un municipio que será gobernado por una Municipalidad, con arreglo a las prescripciones de esta Constitución y a la Ley Orgánica que en su consecuencia dicte la Legislatura y que estará investido de todos los poderes necesarios para resolver por sí los asuntos de orden local y de carácter eminentemente popular.

Art. 185 . - Los municipios se dividirán en tres categorías:

- 1) Municipios de 1ra. Categoría, con más de cinco mil habitantes;
- 2) Municipios de 2da. Categoría, con menos de cinco mil y más de mil quinientos habitantes;
- 3) Municipios de 3ra. Categoría, con menos de mil quinientos y más de quinientos habitantes.

Los Censos nacionales, provinciales o municipales, legalmente aprobados, determinarán la categoría de los municipios, la que no podrá ser rebajada sin previo reajuste aprobado por ley a dictarse.


Decreto 1759/94

Art. 1º . - Entiéndase por Comisiones de Fomento Rurales todos los centros de población entre 250 y 500 habitantes reconocidos como tales en la actualidad o en el futuro por el Poder Ejecutivo Provincial, dependiendo del mismo en forma exclusiva, dotándoselas de atribuciones y responsabilidades, para desarrollar funciones del poder administrador.

Menú



# Simbología



## SIGNOS CONVENCIONALES

.	Dato no existente o no ha sido posible obtener el dato.
-	Dato igual a cero.
...	Dato no disponible a la fecha de presentación de los resultados.
///	Dato que no corresponde presentar debido a la naturaleza de las cosas o del cálculo.
s	Secreto estadístico.
*	Dato provisorio

## ABREVIATURAS Y SIGLAS

s/d	Sin dato.
%	Por ciento.
‰	Por mil.
CALF	Cooperativa Provincial de Servicios Públicos y Comunitarios de Neuquén Ltda.
EGB	Enseñanza General Básica.
EPEN	Ente Provincial de Energía del Neuquén.
EPAS	Ente Provincial de Agua y Saneamiento.
INDEC	Instituto Nacional de Estadística y Censos.
ISSN	Instituto de Seguridad Social del Neuquén.
NBI	Necesidades Básicas Insatisfechas.

## UNIDADES DE MEDIDA

m	Metro.
m <sup>2</sup>	Metro cuadrado.
m <sup>3</sup>	Metro cúbico.
km <sup>2</sup>	Kilómetro cuadrado.
ha	Hectárea.
hab/km <sup>2</sup>	Habitantes por kilómetro cuadrado.
\$/m <sup>2</sup>	Pesos por metro cuadrado.
\$/ha	Pesos por hectárea.
cab	Cabeza.
tn	Tonelada.

Menú



## ***Indice General***

### **Características Generales y Cartografía**

- ✓ **Municipios**
- ✓ **Comisiones de Fomento**

### **Municipios**

- ✓ **Mapa Municipios**
- ✓ **Características Geopoblacionales**
- ✓ **Características Jurídicos Institucionales**
- ✓ **Características Administrativo Financieras**
- ✓ **Características Medioambientales**
- ✓ **Características Económicas**
- ✓ **Infraestructura y Servicios**
- ✓ **Salud**
- ✓ **Educación**
- ✓ **Asistencia y Seguridad Social**
- ✓ **Seguridad Pública**
- ✓ **Participación Política**

### **Comisiones de Fomento**

- ✓ **Mapa Comisiones de Fomento**
- ✓ **Características Geopoblacionales**
- ✓ **Características Jurídicos Institucionales**
- ✓ **Características Administrativo Financieras**
- ✓ **Características Económicas**
- ✓ **Infraestructura y Servicios**
- ✓ **Salud**
- ✓ **Educación**
- ✓ **Asistencia y Seguridad Social**
- ✓ **Participación Política**

Menú



## PRINCIPIOS FUNDAMENTALES DE LA ESTADÍSTICA OFICIAL

1. Las estadísticas oficiales constituyen un elemento indispensable en el sistema de información de una sociedad democrática y proporcionan al gobierno, a la economía y al público, datos acerca de la situación económica, demográfica, social y ambiental. Con este fin, los organismos oficiales de estadística han de compilar y facilitar en forma imparcial, estadísticas oficiales de comprobada utilidad práctica, para que los ciudadanos puedan ejercer su derecho a estar informados.
2. Para mantener la confianza en las estadísticas oficiales, los organismos de estadística decidirán acerca de los métodos y procedimientos para la recopilación, el procesamiento, el almacenamiento y la presentación de los datos estadísticos, con arreglo a consideraciones estrictamente profesionales.
3. Para facilitar una interpretación correcta de los datos, los organismos de estadística presentarán la información de acuerdo con normas científicas en cuanto a fuentes, métodos y procedimientos.
4. Los organismos de estadística tienen derecho a formular observaciones sobre interpretaciones erróneas y la utilización indebida de las estadísticas.
5. Los datos para fines estadísticos pueden obtenerse de diversas fuentes, ya sea encuestas estadísticas o registros administrativos. Los organismos de estadística seleccionarán la fuente tomando en consideración la calidad, la oportunidad, el costo y la carga que impondrán a los informantes.
6. Los datos que reúnan los organismos de estadística, que se refieran a personas naturales o jurídicas, deben ser estrictamente confidenciales y utilizados exclusivamente para fines estadísticos.
7. Las leyes, reglamentos y medidas que rigen la operación de los sistemas estadísticos han de ser de conocimiento público.
8. Es indispensable la coordinación de los organismos de estadísticas en el nivel nacional, para lograr la coherencia y eficiencia del sistema estadístico.
9. La utilización de conceptos, clasificaciones y métodos internacionales por parte de los organismos de estadística de cada país, fomenta la coherencia y eficiencia de los sistemas estadísticos oficiales.
10. En todos los países, la cooperación bilateral y multilateral en materia estadística contribuye al mejoramiento de los respectivos sistemas estadísticos nacionales.

**Comisión de Estadística de las Naciones Unidas**

**Menú**





## Características Generales y Cartografía

### Municipios

- ✓ - Aluminé
- ✓ - Villa Pehuenia
- ✓ - Añelo
- ✓ - San Patricio del Chañar
- ✓ - Las Coloradas
- ✓ - Piedra del Aguila
- ✓ - Chos Malal
- ✓ - Tricao Malal
- ✓ - Centenario
- ✓ - Cutral Co
- ✓ - Neuquén
- ✓ - Plaza Huincul
- ✓ - Plottier
- ✓ - Senillosa
- ✓ - Villa El Chocón
- ✓ - Vista Alegre
- ✓ - Junín de los Andes
- ✓ - San Martín de los Andes
- ✓ - Loncopué
- ✓ - Villa La Angostura
- ✓ - Andacollo
- ✓ - Huinganco
- ✓ - Las Ovejas
- ✓ - Los Miches
- ✓ - El Cholar
- ✓ - Caviahue-Copahue
- ✓ - El Huecú
- ✓ - Taquimilán
- ✓ - Barrancas
- ✓ - Buta Ranquil.
- ✓ - Rincón de los Sauces
- ✓ - Picún Leufú
- ✓ - Bajada del Agrio
- ✓ - Las Lajas
- ✓ - Mariano Moreno
- ✓ - Zapala

### Comisiones de Fomento

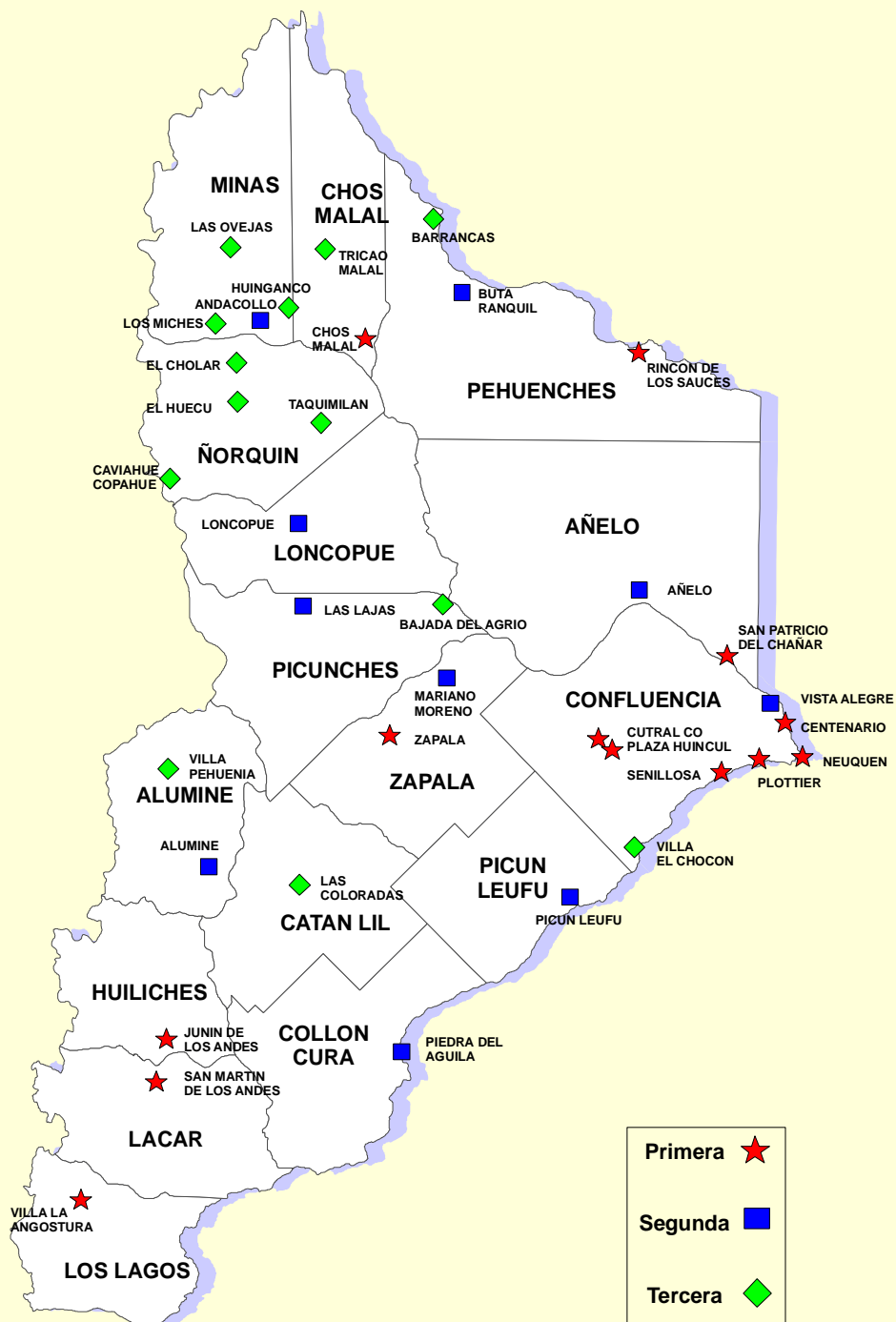
- ✓ - Los Chihuidos
- ✓ - Pilo Lil
- ✓ - Santo Tomás
- ✓ - Coyuco-Cochico
- ✓ - Sauzal Bonito
- ✓ - Villa Curi Leuvú
- ✓ - Chorriaca
- ✓ - Villa Trafal
- ✓ - Guañacos
- ✓ - Manzano Amargo
- ✓ - Varvarco-Invernada Vieja
- ✓ - Villa del Nahueve
- ✓ - Octavio Pico
- ✓ - El Sauce
- ✓ - Paso Aguerre
- ✓ - Quili Malal
- ✓ - Covunco Abajo
- ✓ - Los Catutos
- ✓ - Ramón Castro
- ✓ - Villa del Puente Picún Leufú

Índice General



# Municipios 2003

## PROVINCIA DEL NEUQUEN Municipios de la Provincia según categoría - Año 2003



Volver



## Municipios

### Características Geopoblacionales

- 1.1. Población total por censo y tasa media anual de crecimiento según municipio y categoría del mismo  
Censos 1970, 1980, 1991 y 2001
- 1.2. Población estimada según municipio y categoría del mismo  
Año 2003
- 1.3. Población total estimada, superficie y densidad de población según municipio y categoría del mismo. Año 2003
- 1.4. Matrimonios, divorcios y relación matrimonios-divorcios según municipio y categoría del mismo. Año 2003
- 1.5. Cambios de domicilio por procedencia y año según municipio y categoría del mismo. Años 2002 y 2003

Indice General



### **Características Jurídicas Institucionales**

- 2.1. Administración de la justicia y delegaciones de Registro Civil según municipio y categoría del mismo. Año 2003
- 2.2. Carta Orgánica Municipal y organigrama de la estructura de gobierno según municipio y categoría del mismo. Año 2003
- 2.3. Normas regulatorias según municipio y categoría del mismo. Año 2003
- 2.4. Organizaciones sociales locales según municipio y categoría del mismo. Año 2003

**Indice General**



### Características Administrativo Financieras

- 3.1. Características administrativas seleccionadas según municipio y categoría del mismo Año 2003
- 3.2. Personal del Organo Ejecutivo Municipal por situación de revista y sexo según municipio y categoría del mismo. Año 2003
- 3.3. Personal del Organo Legislativo Municipal por situación de revista y sexo según municipio y categoría del mismo. Año 2003
- 3.4. Cargos electivos de los Organos Ejecutivo y Legislativo por sexo según municipio y categoría del mismo. Año 2003
- 3.5. Personal de la Administración Pública Provincial según municipio y categoría del mismo. Año 2003
- 3.6. Coeficiente de coparticipación Ley 2148, Aportes provinciales y del Tesoro Nacional según municipio y categoría del mismo. Año 2003
- 3.7. Ejecución presupuestaria de recursos por clasificación económica y origen según municipio y categoría del mismo. Año 2003
- 3.8. Ejecución presupuestaria de gastos por clasificación económica y objeto según municipio y categoría del mismo. Año 2003
- 3.9. Ejecución Presupuestaria. Distribución porcentual de recursos y erogaciones por clasificación económica según municipio y categoría del mismo. Año 2003
- 3.10. Indicadores de autonomía municipal y de incidencia del gasto en personal según municipio y categoría del mismo. Año 2003
- 3.11. Equipamiento informático de la administración pública municipal según municipio y categoría del mismo. Año 2003
- 3.12. Equipamiento de maquinarias de la administración pública municipal según municipio y categoría del mismo. Año 2003

[Indice General](#)



## Características Medioambientales

- 4.1. Calificación de los suelos por condición ambiental según municipio y categoría del mismo. Año 2003
- 4.2. Calificación de las aguas superficiales y subterráneas por condición ambiental según municipio y categoría del mismo. Año 2003

Indice General





## Características Económicas

- 5.1. Superficie por tipo de cultivo según municipio y categoría del mismo. Año 2003
- 5.2. Cabezas de ganado por especie según municipio y categoría del mismo  
Año 2003
- 5.3. Actividad silvícola según municipio y categoría del mismo. Año 2003
- 5.4. Establecimientos de cría de animales de granja y de producción apícola según  
municipio y categoría del mismo. Año 2003
- 5.5. Existencia de minas o canteras según municipio y categoría del mismo  
Año 2003
- 5.6. Permisos de edificación para construcciones nuevas y ampliaciones y precio  
promedio de la tierra en área urbana y rural según municipio y categoría del mismo  
Año 2003
- 5.7. Superficie cubierta autorizada para construcciones nuevas y ampliaciones  
según municipio y categoría del mismo. Año 2003
- 5.8. Viviendas terminadas por el Instituto Provincial de Vivienda y Urbanismo del Neuquén  
según municipio y categoría del mismo. Año 2003
- 5.9. Establecimientos hoteleros , cantidad de habitaciones y unidades habitacionales por clase  
según municipio y categoría del mismo. Año 2003
- 5.10. Plazas ofrecidas y ocupadas y tasa de ocupación por clase de establecimiento según  
municipio y categoría del mismo. Año 2003
- 5.11. Oficinas Municipales de turismo según municipio. Año 2003
- 5.12. Vehículos patentados y repatentados por clase según municipio y categoría del mismo  
Año 2003
- 5.13. Unidades económicas por rama de actividad seleccionada según municipio y categoría  
del mismo. Año 2003

[Indice General](#)



## Infraestructura y Servicios

- 6.1. Superficie total, de la planta urbana y afectada a espacios verdes, manzanas trazadas, proyectadas y cuadras pavimentadas según municipio y categoría del mismo Año 2003
- 6.2. Características del servicio de agua potable según municipio y categoría del mismo Año 2003
- 6.3. Características del servicio cloacal y del servicio de desagüe pluvial entubado según municipio y categoría del mismo. Año 2003
- 6.4. Características del servicio de recolección de residuos sólidos y servicio de barrido y limpieza según municipio y categoría del mismo. Año 2003
- 6.5. Características del suministro de energía eléctrica según municipio y categoría del mismo. Año 2003
- 6.6. Características de la distribución de gas natural según municipio y categoría del mismo. Año 2003
- 6.7. Servicio de transporte por tipo según municipio y categoría del mismo. Año 2003
- 6.8. Infraestructura de transporte según municipio y categoría del mismo. Año 2003
- 6.9. Servicio telefónico según municipio y categoría del mismo. Año 2003
- 6.10. Conexión a Internet, servicio de correo electrónico y postal según municipio y categoría del mismo. Año 2003
- 6.11. Radio, televisión y medios impresos de comunicación según municipio y categoría del mismo. Año 2003
- 6.12. Centros recreativos y culturales según municipio y categoría del mismo Año 2003

Índice General



## Salud

- 7.1. Establecimientos asistenciales por tipo y dotación de camas según municipio y categoría del mismo. Año 2003
- 7.2. Personal del subsector oficial de salud por tipo según municipio y categoría del mismo. Año 2003
- 7.3. Consultas médicas y odontológicas del subsector oficial de salud por año según municipio y categoría del mismo. Año 2003
- 7.4. Principales enfermedades epidemiológicas notificadas según municipio y categoría del mismo. Año 2003

Indice General



## Educación

- 8.1. Alumnos matriculados en educación formal por nivel según municipio y categoría del mismo. Año 2003
- 8.2. Alumnos matriculados, repitientes y porcentaje de repitiencia en el nivel primario según municipio y categoría del mismo. Año 2003
- 8.3. Cargos docentes y secciones del nivel primario según municipio y categoría del mismo. Año 2003
- 8.4. Unidades educativas de educación formal por nivel según municipio y categoría del mismo. Año 2003

Indice General



## Asistencia y Seguridad Social

- 9.1. Afiliados y beneficiarios previsionales del Instituto de Seguridad Social del Neuquén según municipio y categoría del mismo. Año 2003
- 9.2. Beneficiarios del Fondo Complementario de Asistencia Ocupacional (Fo.C.A.O.) por mes según municipio y categoría del mismo. Año 2003
- 9.3. Beneficiarios del Subsidio Social y Ocupacional por mes  
Año 2003
- 9.4. Beneficiarios del Programa Jefes de Hogar por mes según municipio y categoría del mismo. Año 2003
- 9.5. Programas municipales de asistencia social exclusivamente con fondos propios según municipio y categoría del mismo. Año 2003

Indice General



## Seguridad Pública

- 10.1. Sevicios de seguridad pública según municipio y categoría del mismo. Año 2003
- 10.2. Delitos registrados en las unidades de orden público por tipo de delito según municipio y categoría del mismo. Año 2003
- 10.3. Cantidad de infracciones a las normas de tránsito según municipio y categoría del mismo. Año 2003

Indice General





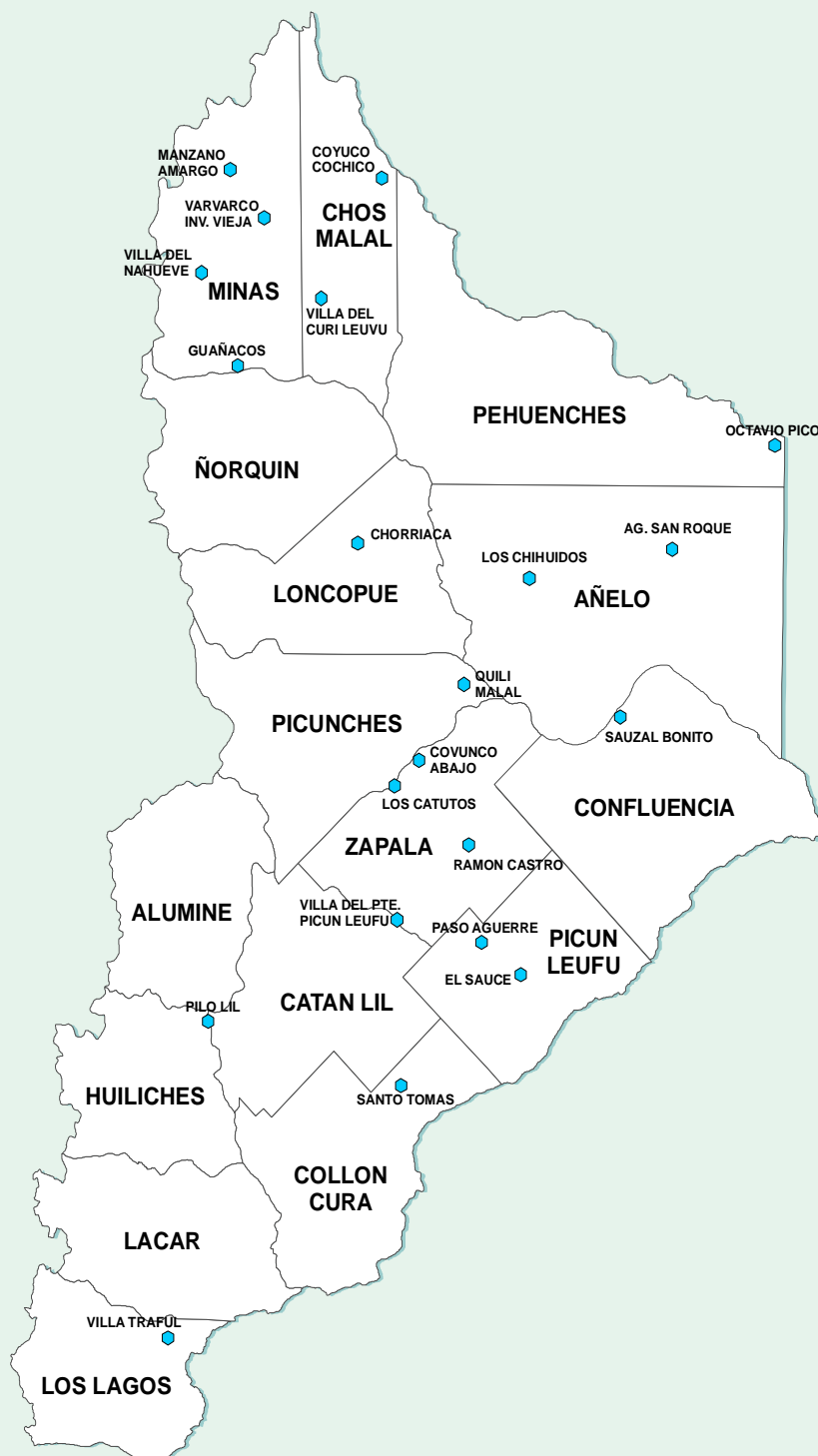
## Participación Política

- 11.1. Votos emitidos, positivos, en blanco y anulados en elección a Gobernador y Vicegobernador por partido político según municipio y categoría del mismo Año 2003
- 11.2. Electores habilitados, votos emitidos y porcentaje de participación en elección a Diputado Nacional según municipio y categoría del mismo. Año 2003.
- 11.3. Votos emitidos, positivos, en blanco y anulados en elección a Diputado Nacional por partido político según municipio y categoría del mismo. Año 2003
- 11.4. Votos emitidos, positivos, en blanco y anulados en elección a Diputado Provincial por partido político según municipio y categoría del mismo Año 2003
- 11.5. Electores habilitados, votos emitidos y porcentaje de participación en elección a Intendente según municipio y categoría del mismo Año 2003
- 11.6. Votos emitidos, positivos, en blanco y anulados en elección a intendente según municipio y categoría del mismo. Año 2003.
- 11.7. Votos emitidos, positivos, en blanco y anulados en elección a intendente por municipios de primera categoría según partido político. Año 2003
- 11.8. Votos emitidos, positivos, en blanco y anulados en elección a concejal municipal por municipios de primera categoría según partido político Año 2003
- 11.9. Votos emitidos, positivos, en blanco y anulados en elección a intendente por municipio de segunda categoría según partido político Año 2003
- 11.10. Votos emitidos, positivos, en blanco y anulados en elección a concejal municipal por municipios de segunda categoría según partido político Año 2003
- 11.11. Votos emitidos, positivos, en blanco y anulados en elección a miembro de comisión municipal por municipios de tercera categoría según partido político. Año 2003
- 11.12. Afiliados a partidos políticos municipales por sexo según municipio y categoría del mismo. Año 2003.

[Indice General](#)



# Comisiones de fomento 2003



Volver



## Comisión de Fomento

### Características Geopoblacionales

- 1.1. Población total por censo y tasa media anual de crecimiento según comisión de fomento. Censos 1991 y 2001
- 1.2. Población censada por lugar de nacimiento según comisión de fomento Año 2001
- 1.3. Población censada por sexo y razón de masculinidad según comisión de fomento. Año 2001
- 1.4. Población censada, superficie y densidad de población según comisión de fomento. Año 2001
- 1.5. Matrimonios, divorcios y relación matrimonios-divorcios según comisión de fomento. Año 2003
- 1.6. Cambios de domicilio por procedencia y año según comisión de fomento Años 2002 y 2003
- 1.7. Hogares por presencia de servicio en el segmento según comisión de fomento Año 2001
- 1.8. Población en hogares por presencia de servicios en el segmento según comisión de fomento Año 2001
- 1.9. Población en hogares por grupo de edad según comisión de fomento Año 2001

Índice General



## Características Jurídico Institucional

- 2.1. Administración de la justicia y delegaciones de Registro Civil según comisión de fomento. Año 2003

Indice General



### Características Administrativo Financieras

- 3.1. Cantidad de Agentes de la Administración Pública Provincial según comisión de fomento. Año 2003
- 3.2. Aportes provinciales y del Tesoro Nacional según comisión de fomento Año 2003
- 3.3. Ejecución presupuestaria de recursos por clasificación económica y origen según comisión de fomento. Año 2003
- 3.4. Ejecución presupuestaria de gastos por clasificación económica y objeto según comisión de fomento. Año 2003
- 3.5. Ejecución presupuestaria. Distribución porcentual de recursos y erogaciones por clasificación económica según comisión de fomento. Año 2003

Indice General



### Características Económicas

- 4.1. Vehículos patentados y repatentados por clase según comisión de fomento  
Año 2003
- 4.2. Unidades económicas por rama de actividad seleccionada según comisión  
de fomento. Año 2003

Indice General





## Infraestructura y Servicios

- 5.1. Superficie total y de la planta urbana según comisión de fomento  
Año 2003
- 5.2. Características del suministro de energía eléctrica según comisión de  
fomento. Año 2002
- 5.3. Características del servicio telefónico y postal según comisión de fomento  
Año 2003

Indice General



## Salud

### 6.1. Establecimientos asistenciales por tipo según comisión de fomento Año 2003

Indice General



## Educación

- 7.1. Alumnos matriculados en educación formal por nivel según comisión de fomento  
Año 2003
- 7.2. Alumnos matriculados, repitientes y porcentaje de repitiencia en el nivel primario  
según comisión de fomento. Año 2003
- 7.3. Cargos docentes y secciones del nivel primario según según comisión de fomento  
Año 2003
- 7.4. Unidades educativas de educación formal por nivel según comisión de fomento  
Año 2003

Indice General



## Asistencia y Seguridad Social

- 8.1. Beneficiarios del Fondo Complementario de Asistencia Ocupacional (Fo.C.A.O.) por mes según comisión de fomento. Año 2003
- 8.2. Beneficiarios del Plan Jefes y Jefas de hogar por mes según comisión de fomento Año 2003

Indice General



## Participación Política

- 9.1. Votos emitidos, positivos, en blanco y anulados en elección a Gobernador y Vicegobernador por partido político según comisión de fomento  
Año 2003

Indice General



**Departamento: ALUMINE**

**Municipio: ALUMINE**

**Categoría: SEGUNDA**

**Rutas de acceso directo al Municipio: Provinciales N° 18/23**

**Superficie: 8.000 ha**

### **RESEÑA HISTORICA**

De «alum» (reluciente), «mine» (abajo, hoya), significaría «Hoya reluciente». Según Félix de San Martín, del latín «lúmine» (que relumbra, que refleja).

Está situado en la margen derecha del río epónimo en un extenso y fértil valle. Los primeros pobladores se radicaron en el lugar a principio del 1904. En 1912, el entonces Gobernador del Neuquén Don Eduardo Elordi, solicita al Gobierno Nacional la reserva de una fracción de campo fiscal y la concesión de 2.500 ha para la instalación de los edificios de policía, escuela y Juzgado de Paz. Por Decreto del Poder Ejecutivo Nacional, de fecha 20 de octubre de 1915, se designa con el nombre de Aluminé al paraje del mismo nombre y se lo designa capital departamental y asiento de las autoridades.



Planta urbana  
Actualización 2003

**Volver**



**Departamento: ALUMINE**

**Municipio: VILLA PEHUENIA**

**Categoría: TERCERA**

**Rutas de acceso directo al Municipio: Provincial N° 13**

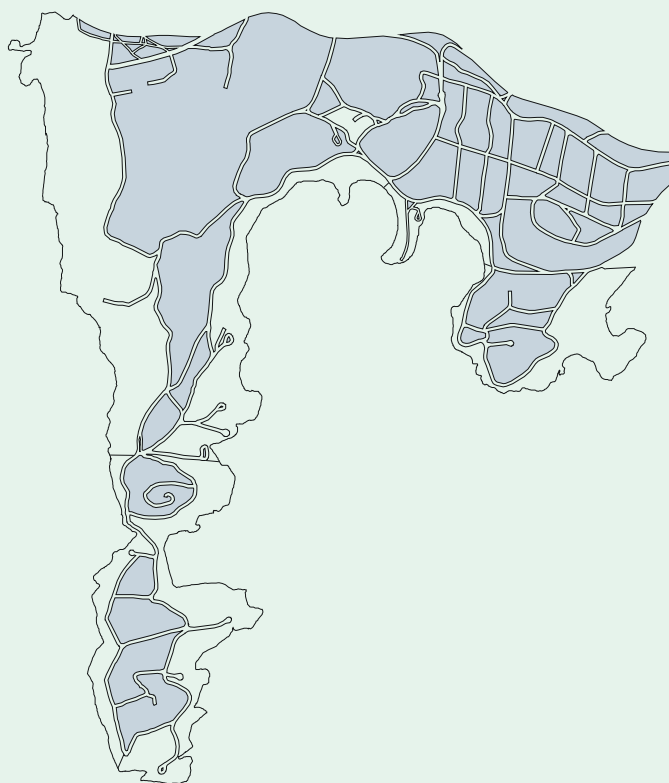
**Superficie: 15.544 ha**

### **RESEÑA HISTORICA**

Se crea por Decreto N° 153 del 20 de enero de 1989, considerándose a esta como la fecha de su aniversario.

Los límites catastrales de este asentamiento, se fijan por Decreto N° 367 del 29 de enero de 1996.

Planta urbana  
Actualización 1999



**Volver**



**Departamento: AÑELO**

**Municipio: AÑELO**

**Categoría: SEGUNDA**

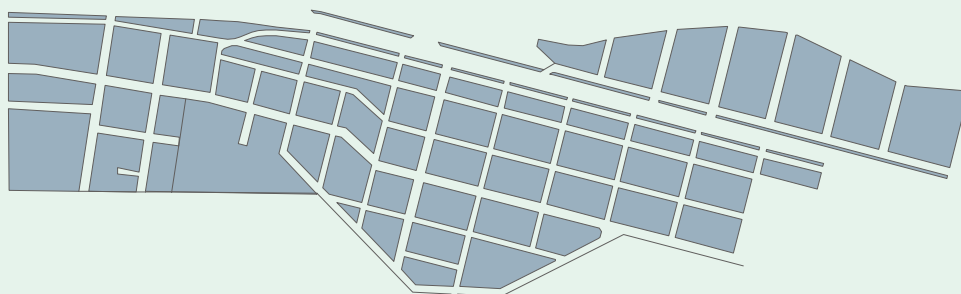
**Rutas de acceso directo al Municipio: Provincial N° 07**

**Superficie: 8.619 ha**

### **RESEÑA HISTORICA**

Según Alberto Vuletín el nombre proviene de «añel» (amenaza, amargo), «lo» por «loo» (médano). Tradicionalmente «Médano de la amenaza»; según Félix de San Martín, significa «El paraje o lugar del muerto».

Situado en la margen izquierda del Río Neuquén, donde estuvo uno de los tantos fortines que cubrieron esa línea desde 1879 a 1883. Puede consignarse como fecha de su fundación el 20 de octubre de 1915, en que por Decreto de Poder Ejecutivo Nacional, se crea el Departamento de Añelo, asignándole por capital a la localidad del mismo nombre.



Planta urbana  
Actualización 2000

**Volver**





**Departamento: AÑELO**

**Municipio: SAN PATRICIO DEL CHAÑAR**

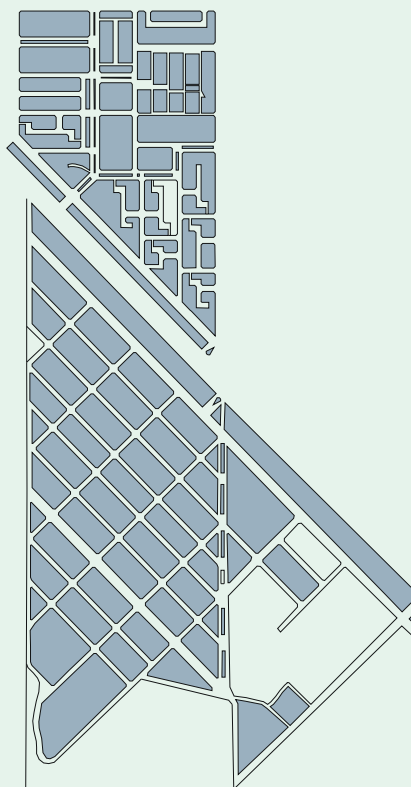
**Categoría: PRIMERA**

**Rutas de acceso directo al Municipio: Provinciales N° 07 y 08**

**Superficie: 9.613 ha**

### **RESEÑA HISTORICA**

El nombre San Patricio se tomó del patrono de Campo Filone (Italia) de donde procedían colonos que emigraron al lugar en 1898. «Chañar», nombre quichua del «chical» (árbol espinoso de madera dura y propiedades medicinales). Su fundación data del 21 de mayo de 1973, cuando por Decreto Provincial N° 1339 fue creada la Comisión de Fomento, concretándose al año siguiente la puesta en funciones de las autoridades.



Planta urbana  
Actualización 2001

**Volver**



**Departamento: CATAN LIL**

**Municipio: LAS COLORADAS**

**Categoría: TERCERA**

**Rutas de acceso directo al Municipio: Provincial N° 24**

**Superficie: 8.001 ha**

### **RESEÑA HISTORICA**

Ubicado sobre la costa noreste del Río Catán Lil, al pie de las sierras Las Rosilla. En sus principios fue un caserío dentro de un establecimiento ganadero. Debe su nombre, al número de reses de ese pelaje que tenía el establecimiento. Por Decreto del Poder Ejecutivo Nacional de fecha 26 de octubre de 1926 y a propuesta de la Gobernación del entonces Territorio del Neuquén, se designa al paraje Las Coloradas, Capital del Departamento Catán Lil.



Planta urbana  
Actualización 2000

**Volver**



**Departamento: COLLON CURA**

**Municipio: PIEDRA DEL AGUILA**

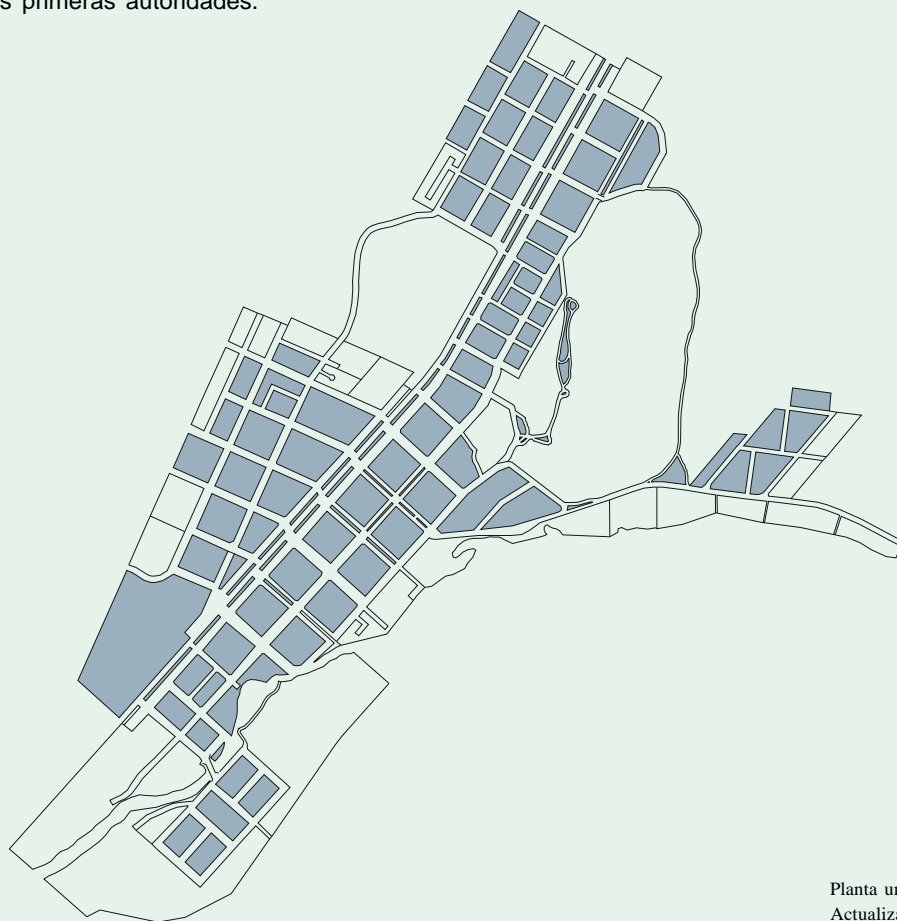
**Categoría: SEGUNDA**

**Rutas de acceso directo al Municipio: Nacional N° 237**

**Superficie: 8.852 ha**

### **RESEÑA HISTORICA**

Dícese que en 1890 un oficial del Regimiento 3 de Caballería, en su paso por el lugar, mató a un águila que posaba en un gigantesco peñasco, de allí su nombre. Ubicado sobre la costa del Río Limay, el origen de su fundación puede remontarse al 08 de abril de 1897, fecha en que el Gobernador del Territorio Tte. Coronel Franklin Rawson, dando cumplimiento al Decreto del Poder Ejecutivo Nacional de fecha 08 de enero de 1896, por el que se crea el Sexto Departamento (hoy Collón Curá ), con cabecera en Piedra del Aguila, designa por Decreto N° 9, a sus primeras autoridades.



Planta urbana  
Actualización 2000

**Volver**



**Departamento: CHOS MALAL**

**Municipio: CHOS MALAL**

**Categoría: PRIMERA**

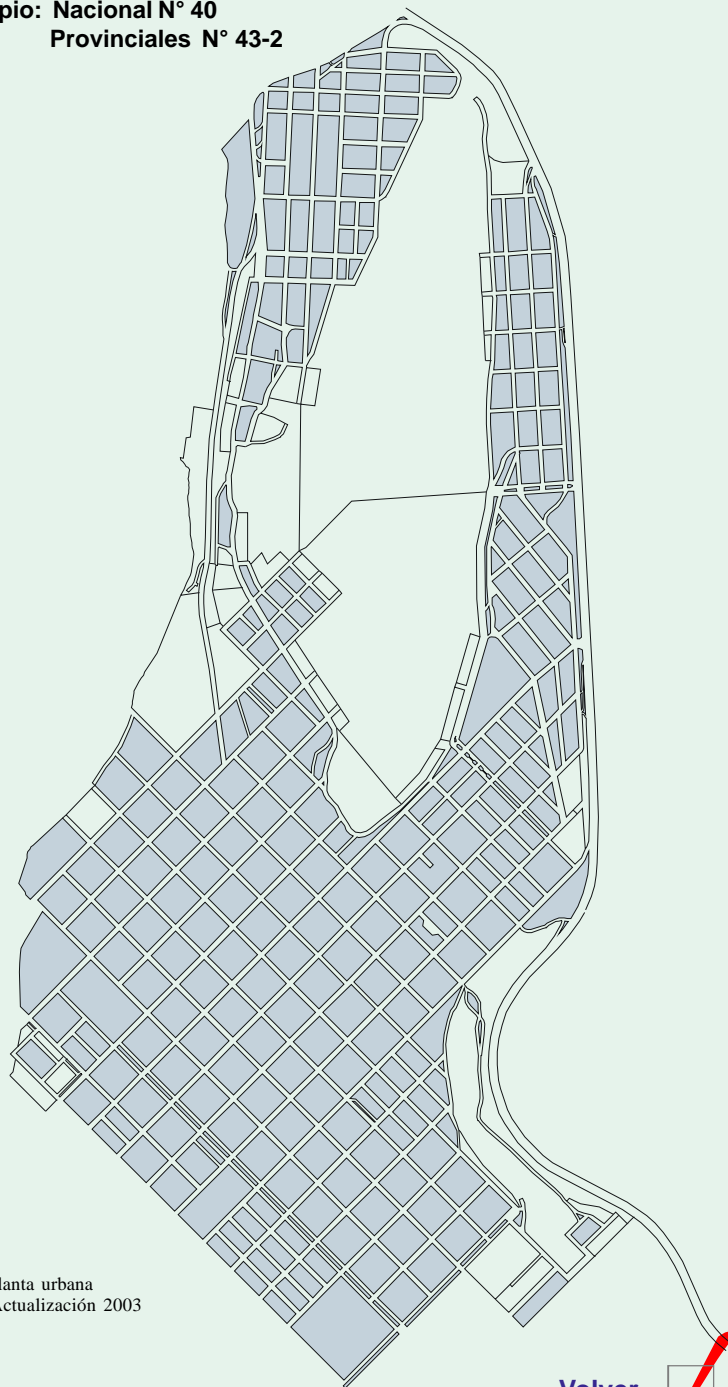
**Rutas de acceso directo al Municipio: Nacional N° 40  
Provinciales N° 43-2**

**Superficie: 7.715 ha**

### **RESEÑA HISTORICA**

De «chos» (amarillo) y «malal» (corral). Según Vuletín le fue impuesto ese nombre por los cerros de esta coloración que a la manera de un gran corral rodean la localidad.

En la unión de los ríos Curi Leuvú con el Neuquén, al amparo del Fuerte Cuarta División, es fundado el 4 de agosto de 1887, por el Coronel Manuel Olascoaga el pueblo de Chos Malal. Por Decreto del Poder Ejecutivo Nacional del 14 de mayo de 1888, fue la tercera Capital del Territorio Nacional del Neuquén hasta 1904.



Planta urbana  
Actualización 2003

**Volver**



**Departamento: CHOS MALAL**

**Municipio: TRICAO MALAL**

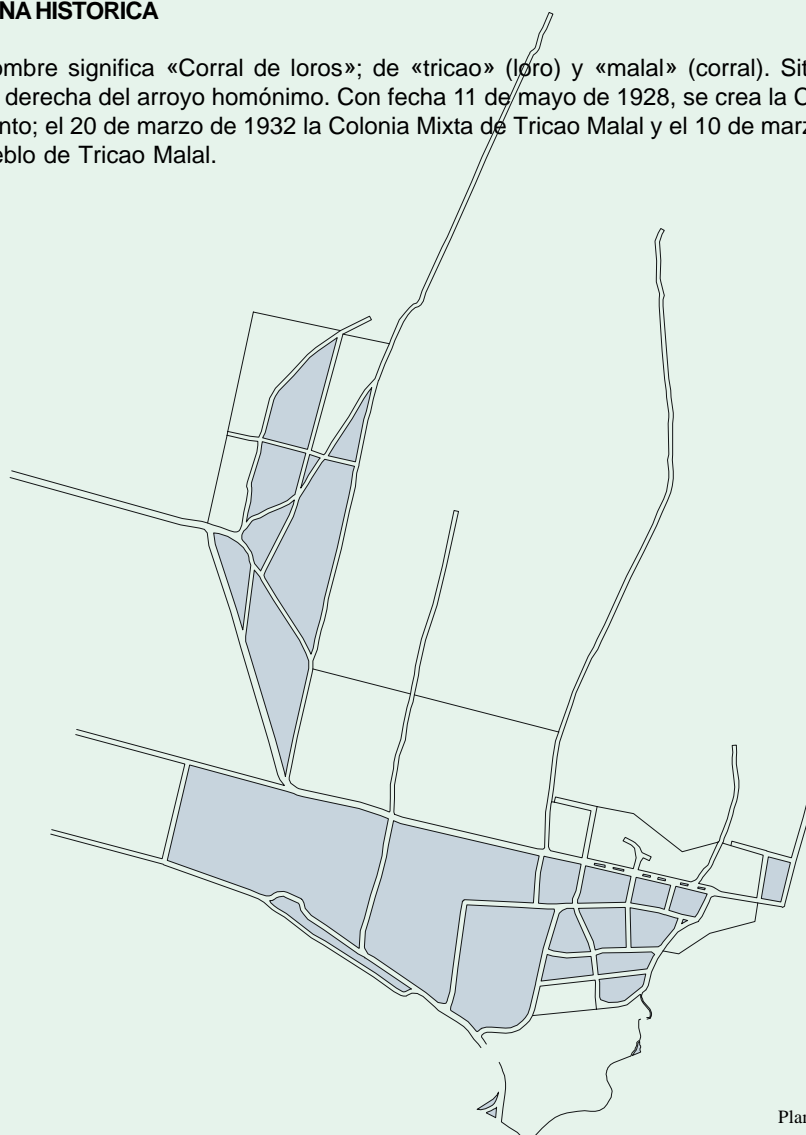
**Categoría: TERCERA**

**Rutas de acceso directo al Municipio: Provincial N° 02**

**Superficie: 7.997 ha**

### **RESEÑA HISTORICA**

Su nombre significa «Corral de loros»; de «trico» (loro) y «malal» (corral). Situada en la ribera derecha del arroyo homónimo. Con fecha 11 de mayo de 1928, se crea la Comisión de Fomento; el 20 de marzo de 1932 la Colonia Mixta de Tricao Malal y el 10 de marzo de 1936, el pueblo de Tricao Malal.



Planta urbana  
Actualización 2000

**Volver**



**Departamento: CONFLUENCIA**

**Municipio: CENTENARIO**

**Categoría: PRIMERA**

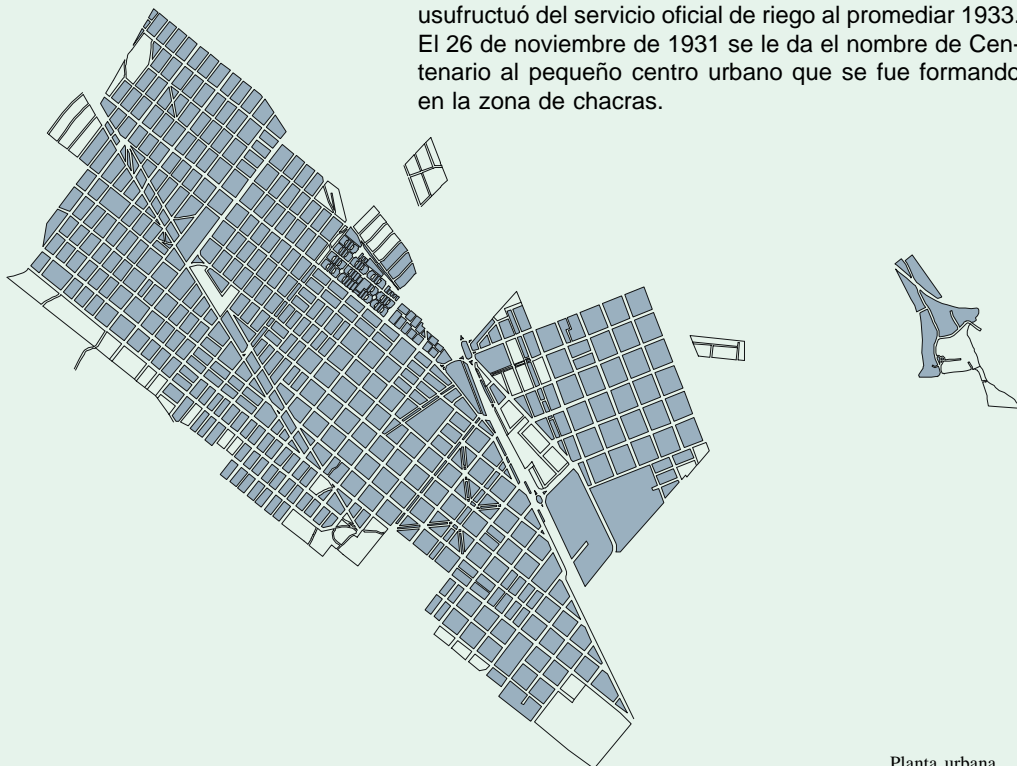
**Rutas de acceso directo al Municipio: Provincial N° 07**

**Superficie: 12.914 ha**

### **RESEÑA HISTORICA**

En 1919 surgió entre los obreros y empleados de la construcción del Dique Ballester la iniciativa de solicitar una porción de terreno adyacente (reserva fiscal), para formar una colonia agrícola. El 11 de octubre de 1922 se crea la colonia agrícola - pastoril a la que por Decreto del Poder Ejecutivo de fecha 24 de febrero de 1924, se le da el nombre de Centenario en homenaje al centenario de nuestra independencia. En 1916, la Dirección General de Irrigación comenzó a estudiar la posibilidad de una futura red de riego que sirviera a la zona. La

construcción del Dique Contralmirante Cordero, hoy llamado Ing. Rodolfo Ballesteros, sobre el río Neuquén, tuvo como objetivo evitar los peligros de inundaciones y servir de punto de partida de una vasta red de irrigación. La red de canales finalizó en 1929, pero la Colonia usufructuó del servicio oficial de riego al promediar 1933. El 26 de noviembre de 1931 se le da el nombre de Centenario al pequeño centro urbano que se fue formando en la zona de chacras.



Planta urbana  
Actualización 2001

**Volver**



**Departamento: CONFLUENCIA**

**Municipio: CUTRAL CO**

**Categoría: PRIMERA**

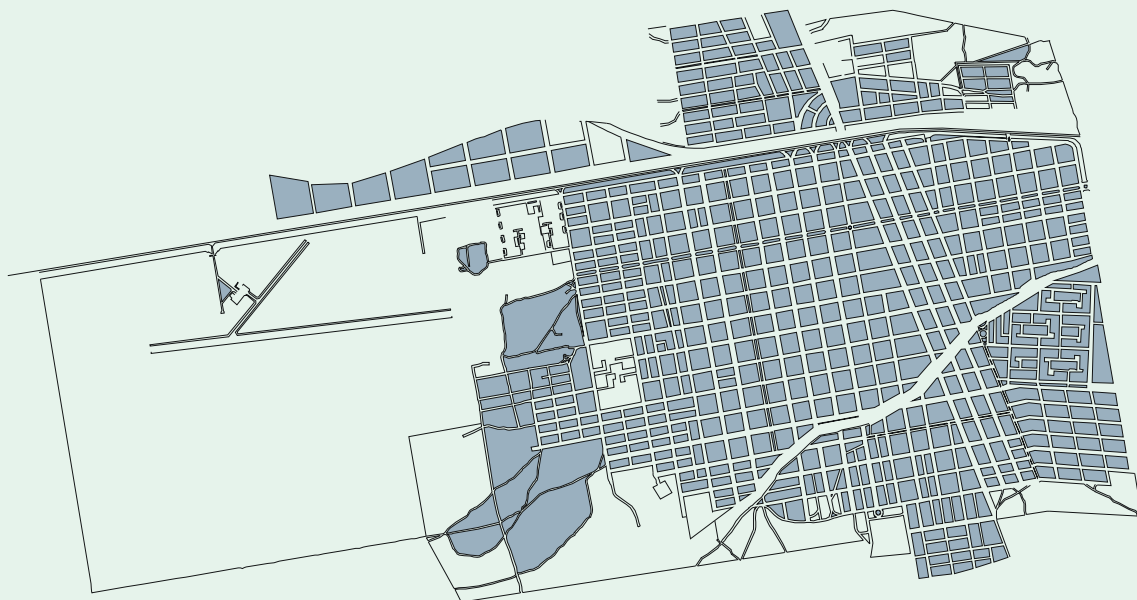
**Rutas de acceso directo al Municipio: Nacional N° 22**  
**Provincial N° 10**

**Superficie: 7.983 ha**

### **RESEÑA HISTORICA**

De «cutral» (fuego) y «co» (agua): Agua de fuego.

Por disposición de la Administración de Y.P.F. se ordenó el desalojo de familias radicadas en Laguna Colorada y Aguada por ser zona de reserva; estos pobladores se establecieron en un paraje cercano, donde había un pozo de agua potable. El 22 de octubre de 1933, se colocó la piedra fundamental de la nueva población y se le dio el nombre de «Pueblo Nuevo», transformándose luego en Cutral Co, simbolismo referido a la explotación de petróleo en la región.



Planta urbana  
Actualización 2001

**Volver**







**Departamento: CONFLUENCIA**

**Municipio: PLAZA HUINCUL**

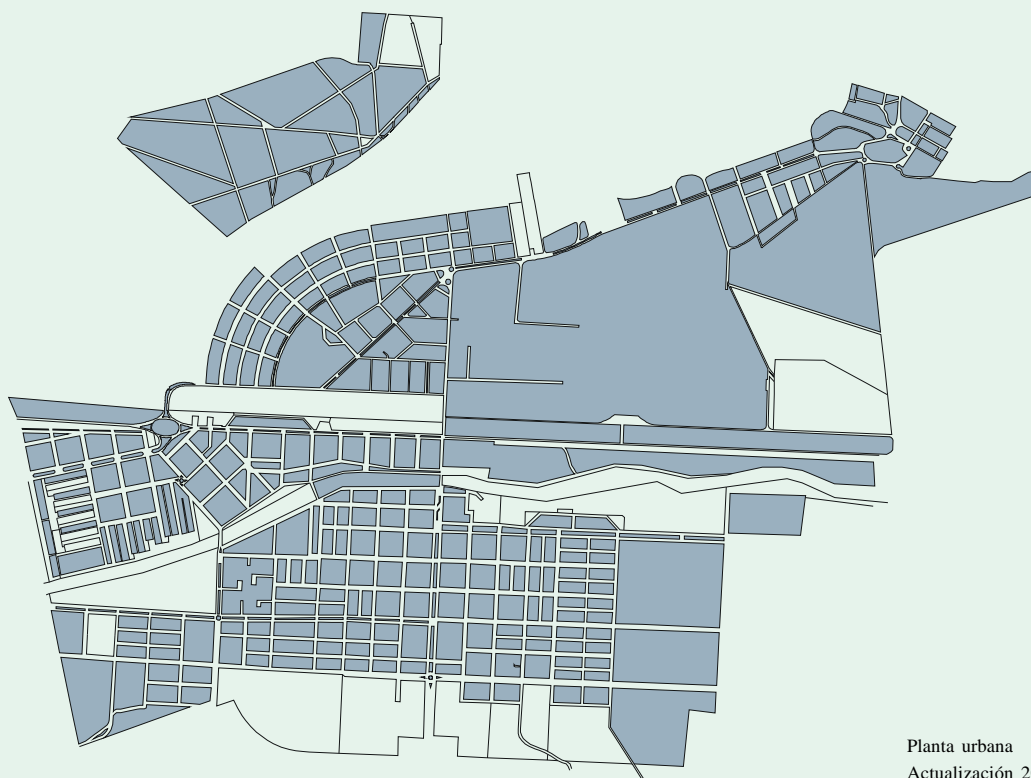
**Categoría: PRIMERA**

**Rutas de acceso directo al Municipio:**      **Nacional N° 22**  
**Provincial N° 17**

**Superfície: 7.970 ha**

## RESEÑA HISTORICA

«Huincul» (colina, loma y también desierto, travesía). Su historia comienza el 11 de noviembre de 1915 cuando llegan al km 1.294 del Ferrocarril del Sur, los equipos para la perforación del Pozo N° 1 de Yacimientos Petrolíferos Fiscales. El 29 de octubre de 1918 se funda Plaza Huincul, zona petrolera por excelencia. Tras medio siglo de jurisdicción federal, el 24 de abril de 1966 Y.P.F. entrega el área al estado provincial.

Planta urbana  
Actualización 2001

**Volver**



**Departamento: CONFLUENCIA**

**Municipio: PLOTTIER**

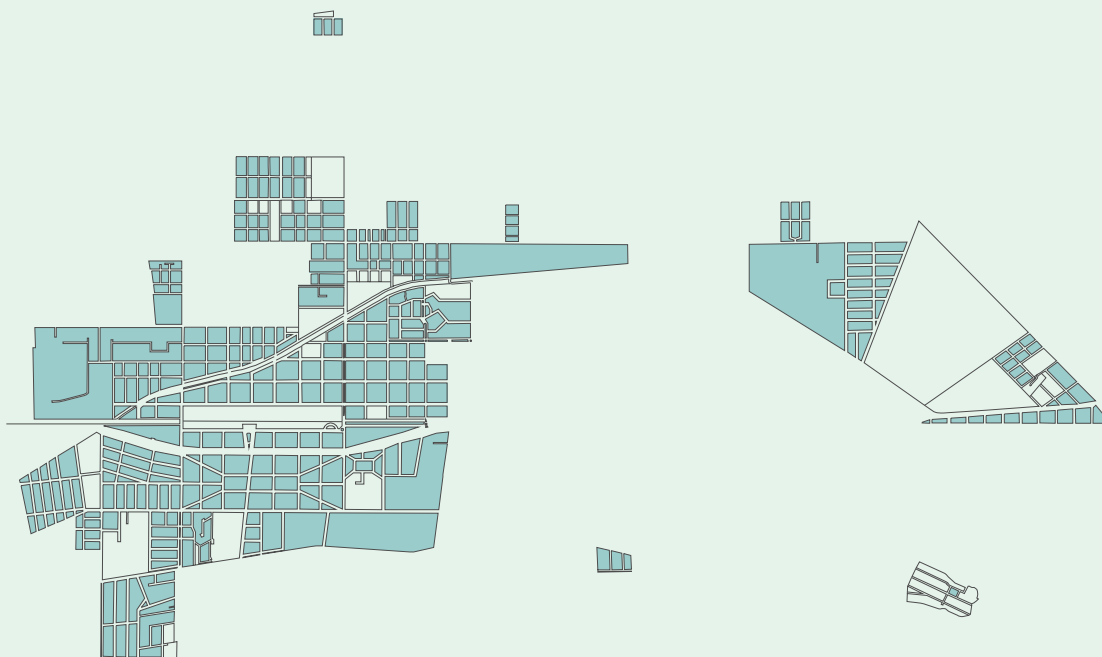
**Categoría: PRIMERA**

**Rutas de acceso directo al Municipio: Nacional N° 22**

**Superficie: 14.268 ha**

### **RESEÑA HISTORICA**

Debe su nombre al Dr. Alberto Plottier y a sus dos hermanos que llegaron al lugar en 1907, comprando 13.000 ha y formando la sociedad Plottier Hnos Los Canales. Al poco tiempo construyeron la usina de bombeo propia y canales de riego con sus acequias correspondientes. Al finalizar estos trabajos, se inaugura en 1911 la Colonia Plottier. En 1920 se efectuó la primera venta de tierras ubicadas donde hoy está asentada la planta urbana. Por Decreto Provincial N° 1923 del 16 de julio de 1974, se fija como fecha de fundación, el 09 de agosto (aniversario del nacimiento del Dr. Plottier) de 1935 (año en que se crea la primera Comisión de Fomento).



Planta urbana  
Actualización 2001

**Volver**



**Departamento: CONFLUENCIA**

**Municipio: SENILLOSA**

**Categoría: PRIMERA**

**Rutas de acceso directo al Municipio: Nacional N° 22**

**Superficie: 143.580 ha**

### **RESEÑA HISTORICA**

A fines del siglo XIX el paraje se conoció con el nombre de «Laguna del toro». El 24 de junio de 1889 el Presidente de la República Gral. Julio A. Roca, firma un decreto, otorgando una superficie de 11.500,49 ha a los Señores Pastor y Felipe Senillosa, de allí que puede considerarse esta fecha como de fundación de la localidad a la que también se denomina Senillosa. El 02 de enero de 1914 se habilita la estación ferroviaria del Ferrocarril del Sur. Por Decreto Nacional N° 24597 del 05 de diciembre de 1951 se crea la Comisión de Fomento, hoy municipio de primera categoría.



Planta urbana  
Actualización 1999

**Volver**



**Departamento: CONFLUENCIA**

**Municipio: VILLA EL CHOCON**

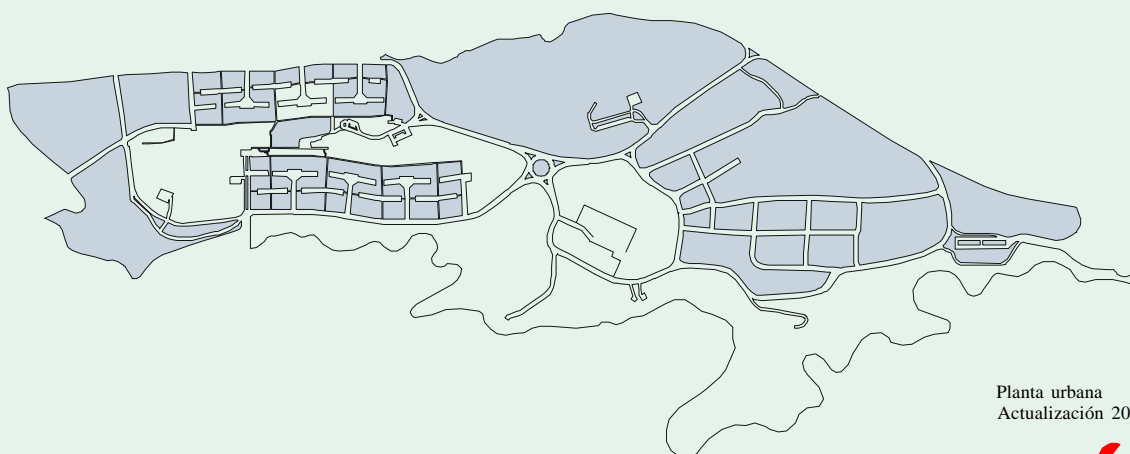
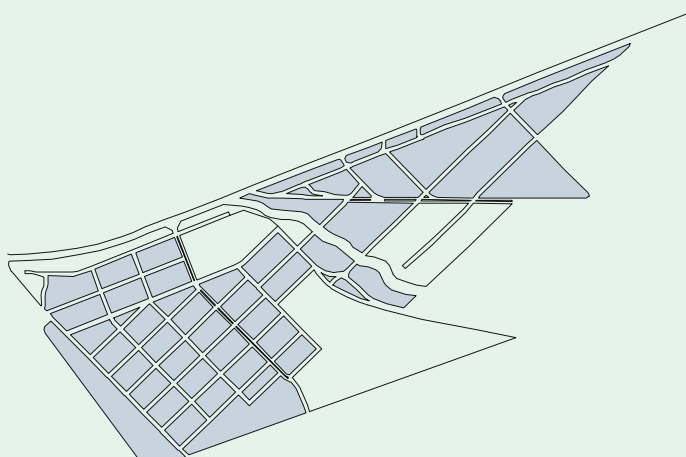
**Categoría: TERCERA**

**Rutas de acceso directo al Municipio: Nacional N° 237**

**Superficie: 7.853 ha**

#### **RESEÑA HISTORICA**

Según el Dr. Alvarez de «cho» derivado de «troco» (frío, helado, entumido) «con» (entrada). Otra acepción es que derive de «Chocom», en este caso sería «acantilado amarillo o pardo». El 09 de enero de 1969, se inauguran las obras del Complejo Chocón / Cerros Colorados, imponiéndose el nombre de «Villa El Chocón» al pueblo que se construye en el paraje Bajada del Chocón Chico para alojamiento en una primera etapa, del personal técnico encargado de la ejecución de la represa y central eléctrica. Por Ley Provincial N° 0693 fue creado el municipio de tercera categoría, que inicia sus actividades por Decreto N° 3194 del 31 de octubre de 1975.



Planta urbana  
Actualización 2000

**Volver**



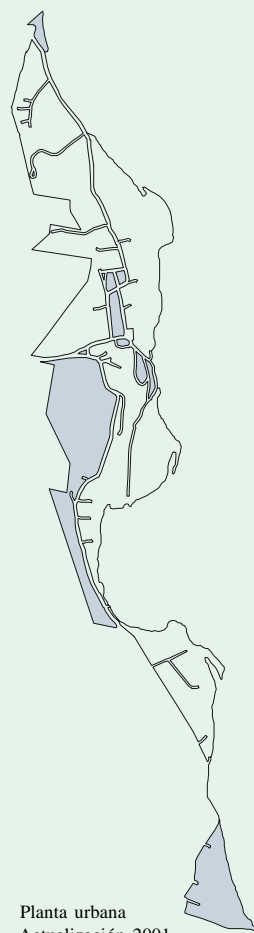
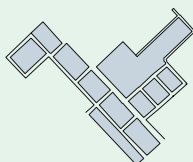
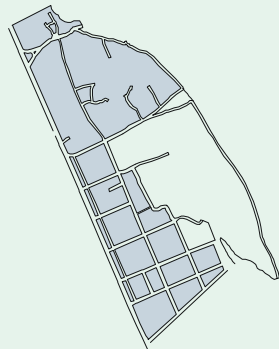
**Departamento: CONFLUENCIA**

**Municipio: VISTA ALEGRE**

**Categoría: SEGUNDA**

**Rutas de acceso directo al Municipio: Provincial N° 07**

**Superficie: 10.255 ha**



### RESEÑA HISTORICA

Colonia Vista Alegre se ubica a 35 km de la Capital Neuquina, sobre la margen derecha del río Neuquén. El 06 de octubre de 1996 se cumplieron 100 años de la firma del primer contrato de arrendamiento a favor del Sr. Ernesto Gramondo, quien estuvo a cargo de las primeras mensuras efectuadas sobre éstas prodigiosas tierras, del entonces Territorio Nacional del Neuquén. Esta localidad cuya productividad se caracteriza por el desarrollo de su fruticultura, cuencas petrolíferas y de gas, se institucionaliza como municipio de segunda categoría por Ley Provincial N° 2026, sancionada el 11-08-93, y ratificada su creación por voto popular del día 19-12-93; independizándose de la vecina Municipalidad de Centenario, constituyendo su propio ejido con alrededor de 10.000 ha.

Sus primeras autoridades Ejecutivas y Legislativas, asumen su primer gestión el día 10-12-95, con el compromiso de asistir a más de 3.000 pobladores que habitan en ésta antigua Colonia, y que trabajan para el desarrollo de su recién nacida vida institucional.

Planta urbana  
Actualización 2001

[Volver](#)



**Departamento: HUILICHES**

**Municipio: JUNIN DE LOS ANDES**

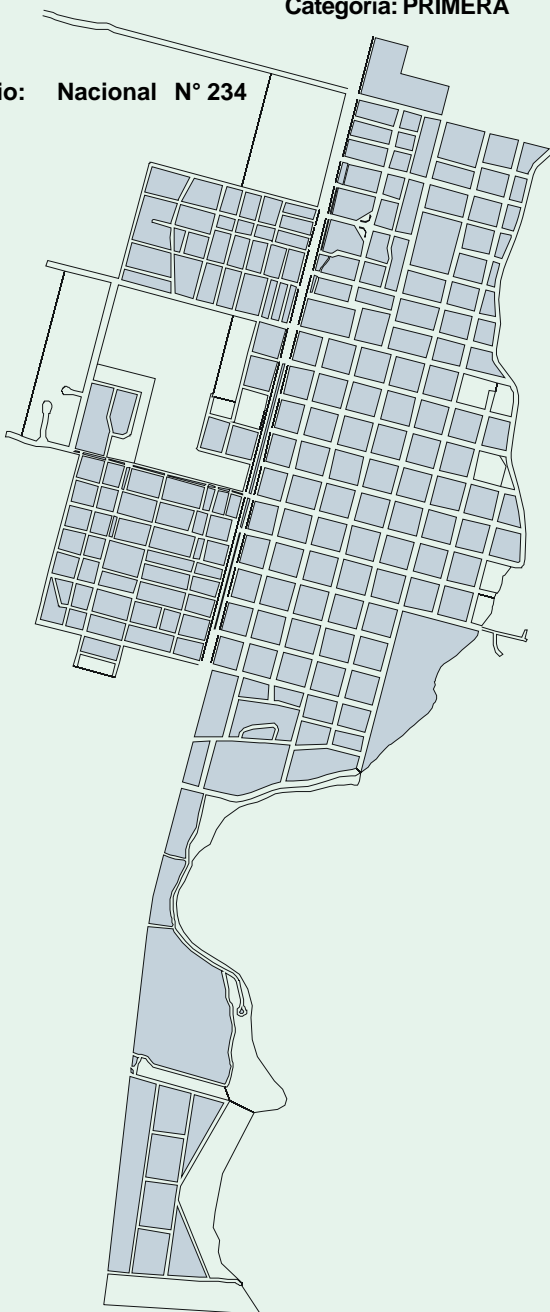
**Categoría: PRIMERA**

**Rutas de acceso directo al Municipio: Nacional N° 234**

**Superficie: 141.553 ha**

### RESEÑA HISTORICA

Situado sobre la margen derecha del Río Chimehuín, fue fundado por el Sargento Mayor Don Miguel Vidal el 15 de febrero de 1883, al instalarse en el lugar con fuerzas el Regimiento 5° de Caballería. Su nombre recuerda la victoria en el Perú el 06 de agosto de 1824.



Planta urbana  
Actualización 2004

**Volver**



**Departamento: LACAR**

**Municipio: SAN MARTIN DE LOS ANDES**

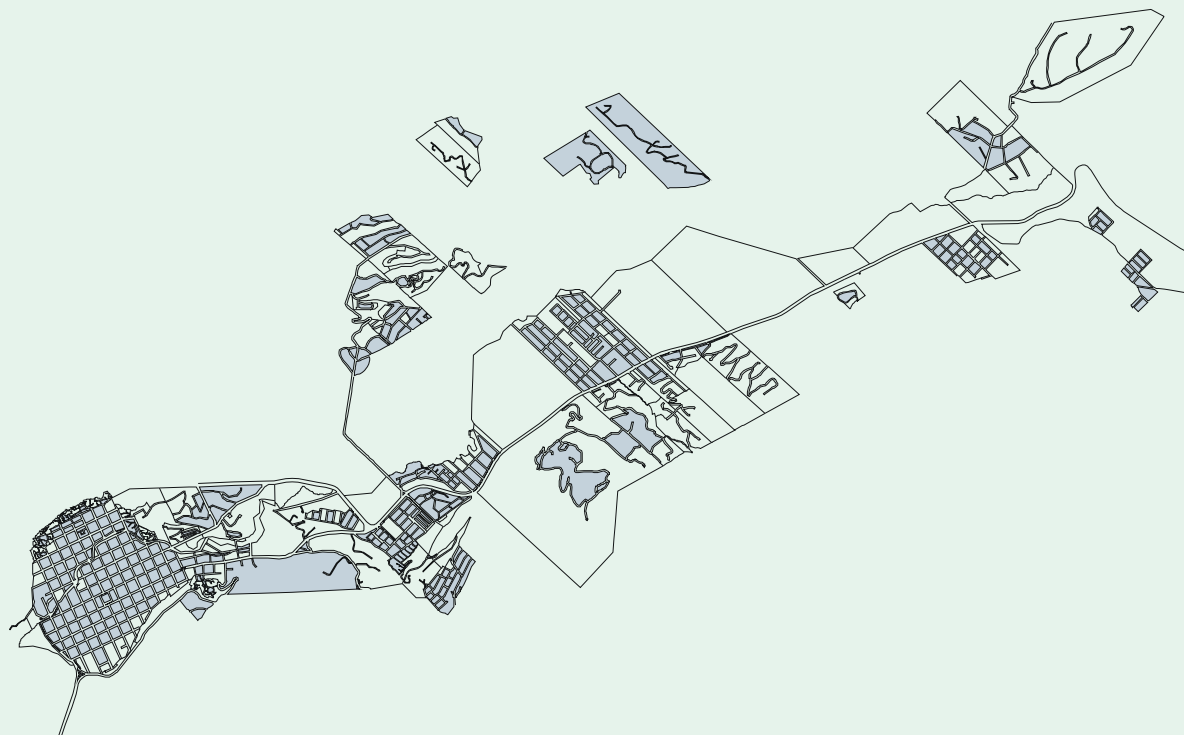
**Categoría: PRIMERA**

**Rutas de acceso directo al Municipio: Nacional N° 234  
Provinciales N° 62-48**

**Superficie: 15.186 ha**

### **RESEÑA HISTORICA**

Casi oculto en un bellissimo anfiteatro de montañas está ubicado a orillas del lago Lacar, casi en la frontera con Chile. Fue fundado el 04 de febrero de 1898 por orden del Gral. Rudecindo Roca, Comandante en Jefe de la División de los Andes. El 11 de setiembre de 1907 el Presidente Figueroa Alcorta, dispone por decreto, que la localidad del mismo nombre pase de la administración militar a la jurisdicción civil.



Planta urbana  
Actualización 2003

**Volver**



**Departamento: LONCOPUE**

**Municipio: LONCOPUE**

**Categoría: SEGUNDA**

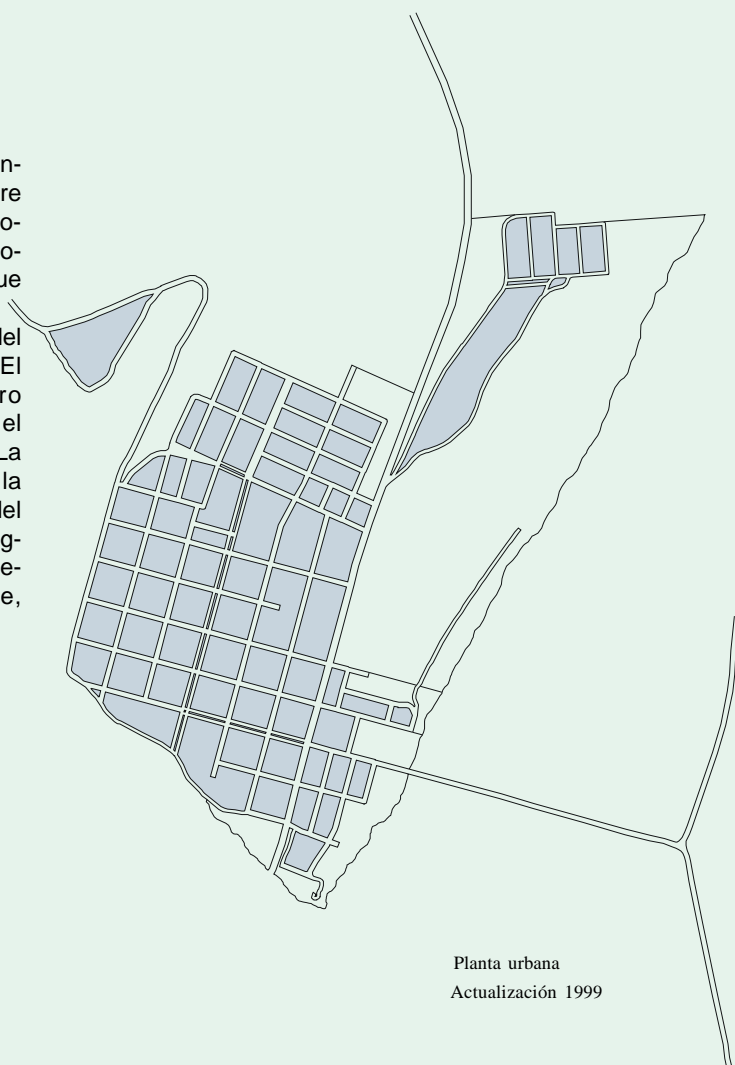
**Rutas de acceso directo al Municipio: Provincial N° 21**

**Superficie: 8.000 ha**

### RESEÑA HISTORICA

Según Félix de San Martín de «lonco» (cabeza) y «pue» (bajo vientre o también odio, amor, afecto); podría traducirse como «cabeza poseída de cierta pasión, cabeza que ama, cabeza que odia».

Está ubicado en la confluencia del Río Agrio y arroyo Loncopué. El primer poblador Don Pedro Nazarre que se estableció en el lugar en 1881 con su estancia La Argentina, sentó las bases de la futura población. Por decreto del 20 de octubre de 1915, se designa a Loncopué cabecera del Departamento del mismo nombre, creado en octubre de 1913.



Planta urbana  
Actualización 1999

**Volver**





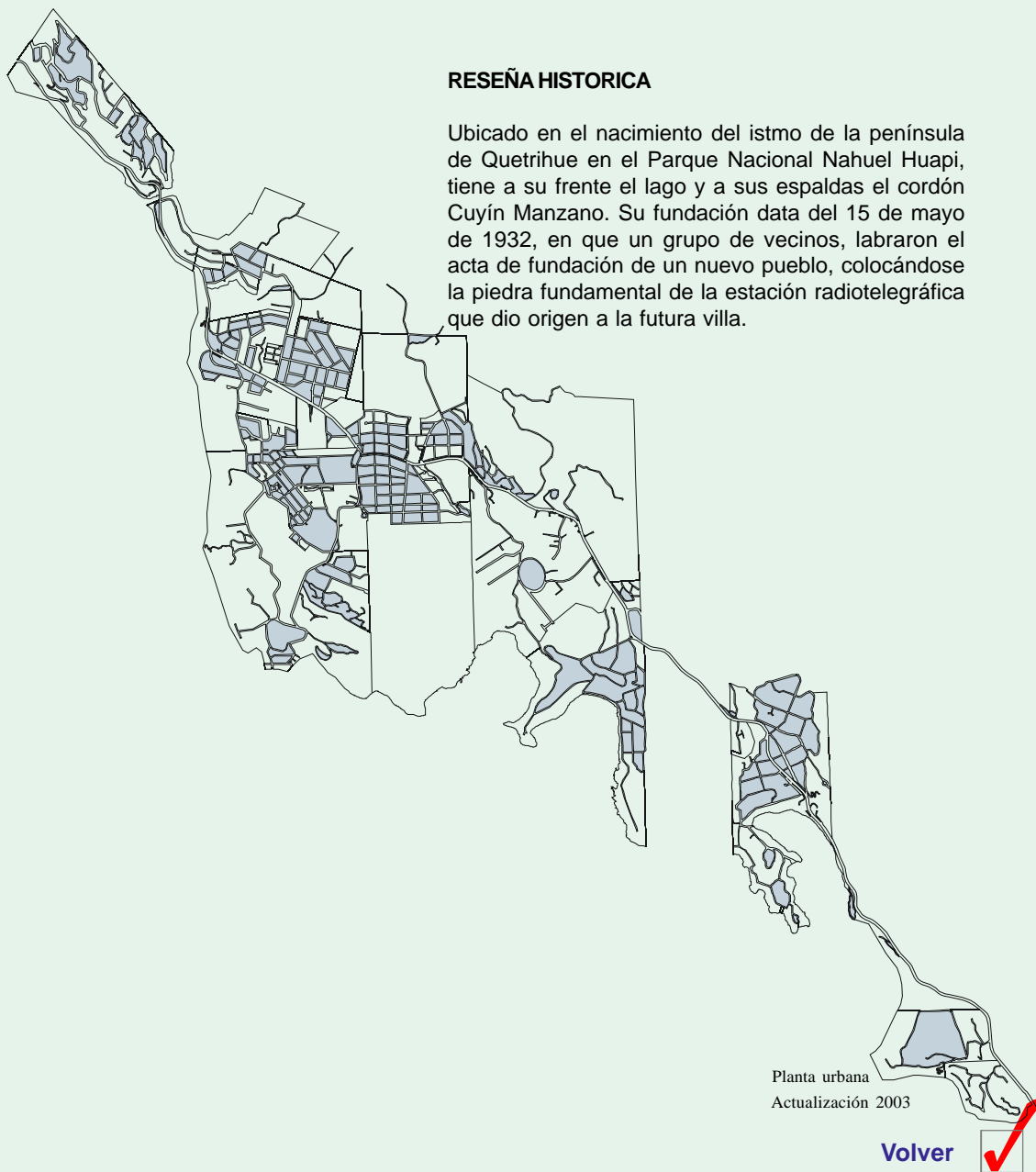
**Departamento: LOS LAGOS**

**Municipio: VILLA LA ANGOSTURA**

**Categoría: PRIMERA**

**Rutas de acceso directo al Municipio: Nacional N° 231**

**Superficie: 8.029 ha**



**Departamento: MINAS**

**Municipio: ANDACOLLO**

**Categoría: SEGUNDA**

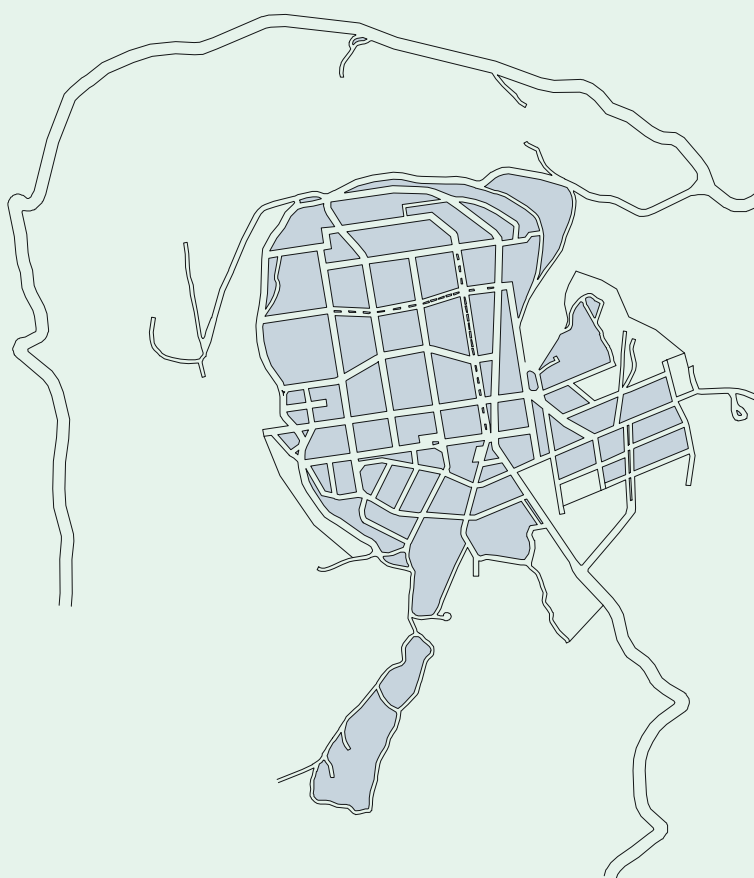
**Rutas de acceso directo al Municipio: Provincial N° 43**

**Superficie: 33.841 ha**

### **RESEÑA HISTORICA**

Según Félix de San Martín su nombre significa «Am» (fantasma, bulto o sombra, ánima), «da» (perseguido) y «coyoln» (cosa que relumbra como ojos de gato); por lo que significaría «ánima en pena con ojos de gato».

Ocupa un valle circular sobre la ribera izquierda del Río Neuquén a 5 km de la confluencia con el Río Nahueve. Por Decreto N° 44902 del 26 de octubre de 1939, se fija con carácter oficial su nombre, por lo que esta fecha se puede considerar como la de su fundación. Desde 1908, se habían establecido en el lugar un grupo de pioneros atraídos por la explotación aurífera. En 1943 se efectúa la urbanización, distribución y ubicación del actual trazado urbano.



Planta urbana  
Actualización 2000

**Volver**



**Departamento: MINAS**

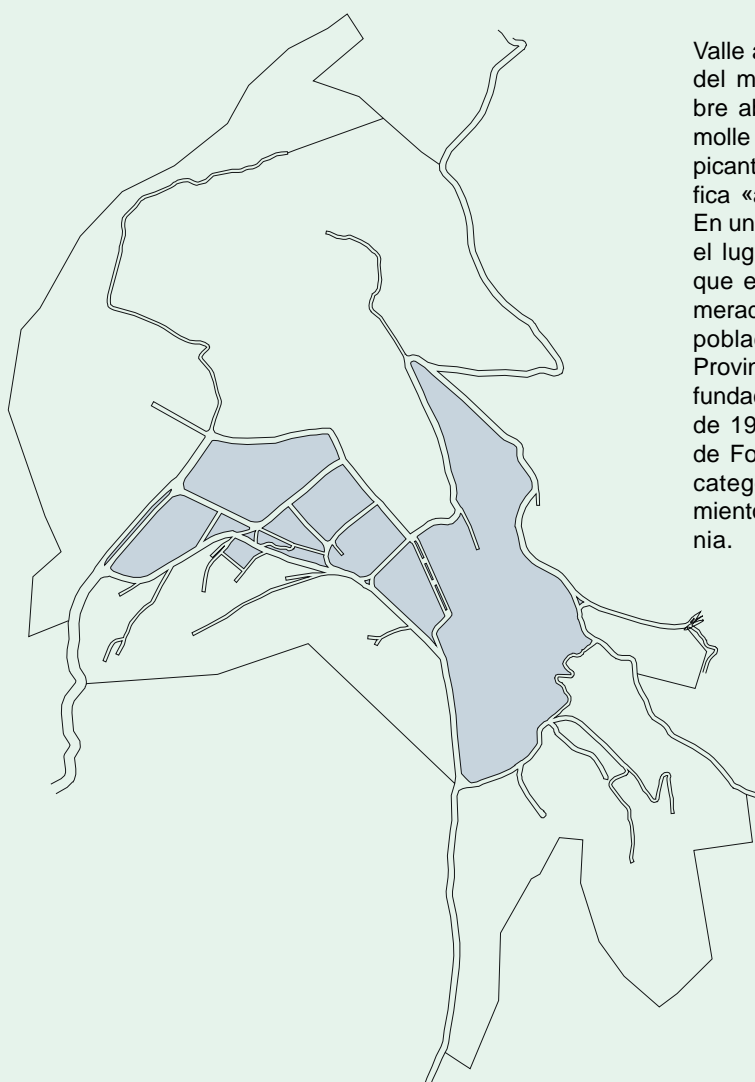
**Municipio: HUINGANCO**

**Categoría: TERCERA**

**Rutas de acceso directo al Municipio: Provincial N° 39**

**Superficie: 30.065 ha**

### RESEÑA HISTORICA



Valle angosto por el que pasa el arroyo del mismo nombre. «Huingan» (nombre aborigen de un árbol parecido al molle con cuyo fruto hacen una chicha picante) y «co»(agua), por lo que significa «agua de huingan».

En un principio tuvo gran incremento en el lugar la explotación aurífera, por lo que en sus comienzos fue un conglomerado minero. Hoy Huinganco es una población agrícola. Según el Decreto Provincial N° 868 se fija como fecha de fundación de Huinganco el 16 de abril de 1964, cuando se crea la Comisión de Fomento (hoy municipio de tercera categoría), que regula el desenvolvimiento social y económico de la colonia.

Planta urbana  
Actualización 2000

**Volver**



**Departamento: MINAS**

**Municipio: LAS OVEJAS**

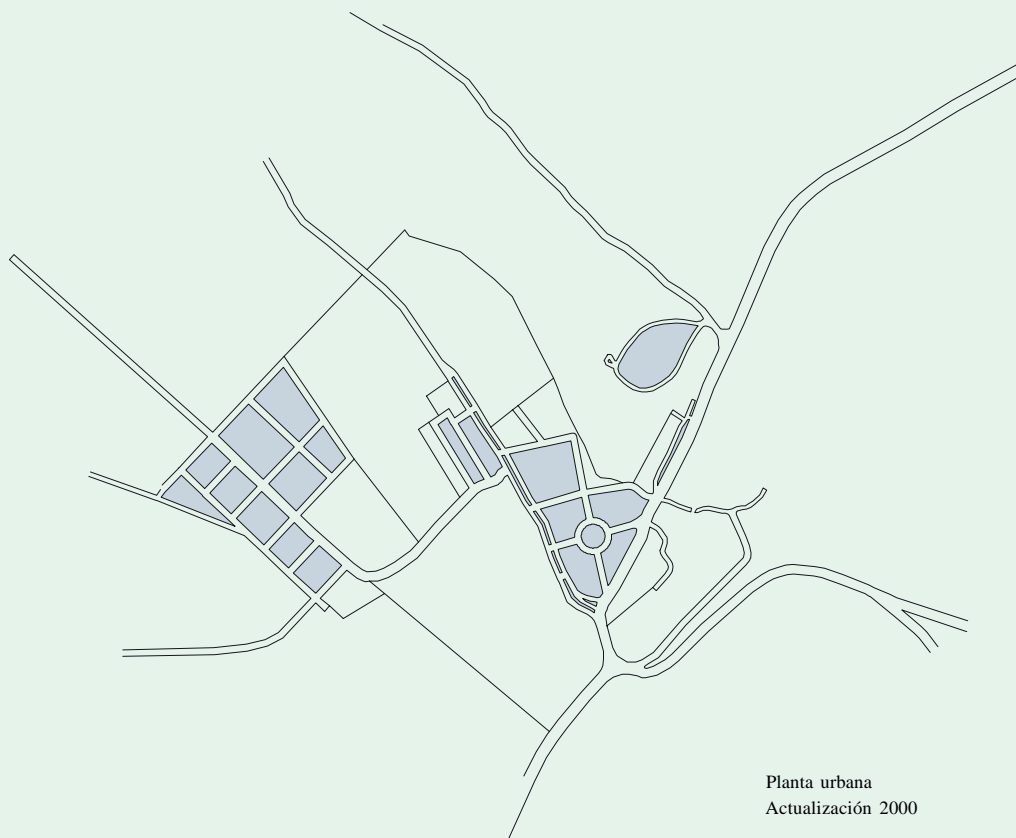
**Categoría: TERCERA**

**Rutas de acceso directo al Municipio: Provincial N° 43**

**Superficie: 80.183 ha**

### **RESEÑA HISTORICA**

En un principio fue una pequeña colonia agrícola-pastoril. Sus primeros pobladores se establecieron a partir de 1880 y provenían de Chile. Debe su nombre a las grandes majadas de ovinos que se criaban en la zona. En 1907 empieza a funcionar en el paraje la Escuela Nacional N° 30 y comienza a formarse a sus alrededores un grupo más compacto de población. Se establece como su fecha aniversario, el 21 de mayo de 1937, fecha del Decreto Nacional por el que se crea la Comisión de Fomento, hoy municipio de tercera categoría.



Planta urbana  
Actualización 2000

**Volver**



**Departamento: MINAS**

**Municipio: LOS MICHES**

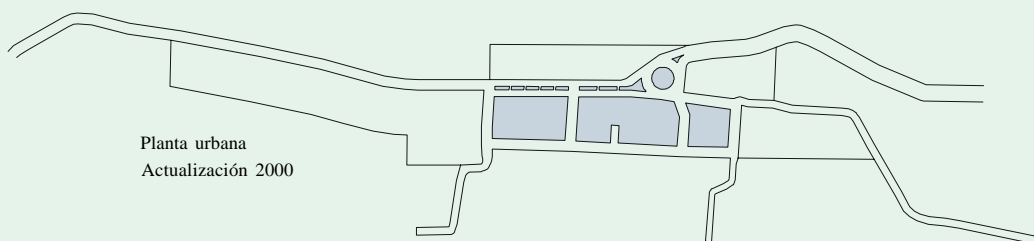
**Categoría: TERCERA**

**Rutas de acceso directo al Municipio: Provincial N° 38**

**Superficie: 49.278 ha**

### **RESEÑA HISTORICA**

Ubicado en la margen norte del Río Lileo afluente del Neuquén. De «michi o michay» (molle). Los primeros pobladores llegaron desde Chile alrededor de 1880, dedicándose a la crianza de ganado. Por Decreto Provincial N° 1611, se promulga la Ley N° 794 de fecha 24 de octubre de 1973 por la cual se crea la Comisión de Fomento de Los Miches (hoy municipio de tercera categoría), estableciéndose esta fecha como la de su fundación.



Planta urbana  
Actualización 2000

**Volver**



**Departamento: ÑORQUIN**

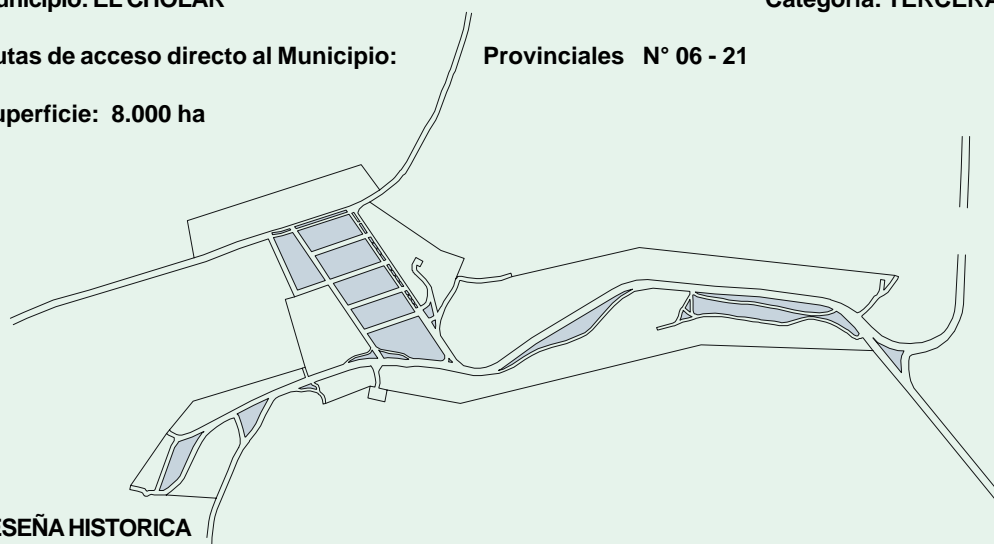
**Municipio: EL CHOLAR**

**Categoría: TERCERA**

**Rutas de acceso directo al Municipio:**

**Provinciales N° 06 - 21**

**Superficie: 8.000 ha**



#### **RESEÑA HISTORICA**

Recibe su nombre del arroyo que lo atraviesa en toda su longitud. De «chos» (amarillo) y «lar» (cosa caída, desbarrancada, desmoronada) por lo que significa «Barranca amarilla». El arroyo corre por un valle de tierras fértiles para la agricultura, lo que llevó a la radicación en 1880, de familias provenientes de Chile (60 km del límite internacional) atraídos por la riqueza de las tierras. Por Decreto Nacional del 09 de mayo de 1910, se entregaron las primeras tierras de la localidad al Consejo Nacional de Educación para la creación de una escuela; a sus alrededores fue formándose la población del lugar. Por Decreto Provincial N° 0765 del 04 de julio de 1960, se crea la Comisión de Fomento (hoy municipio de tercera categoría).

Planta urbana  
Actualización 2000

**Volver**



**Departamento: ÑORQUIN**

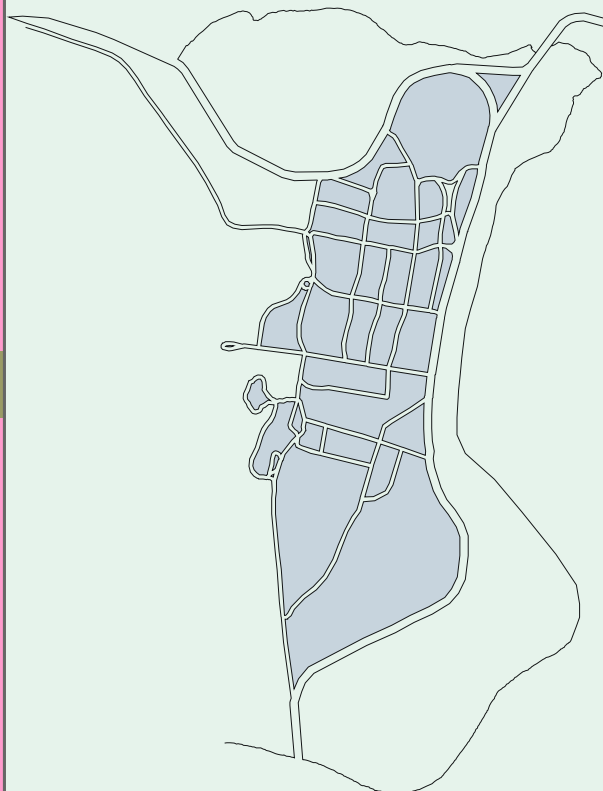
**Municipio: CAVIAHUE-COPAHUE**

**Categoría: TERCERA**

**Rutas de acceso directo al municipio: Provincial N° 26**

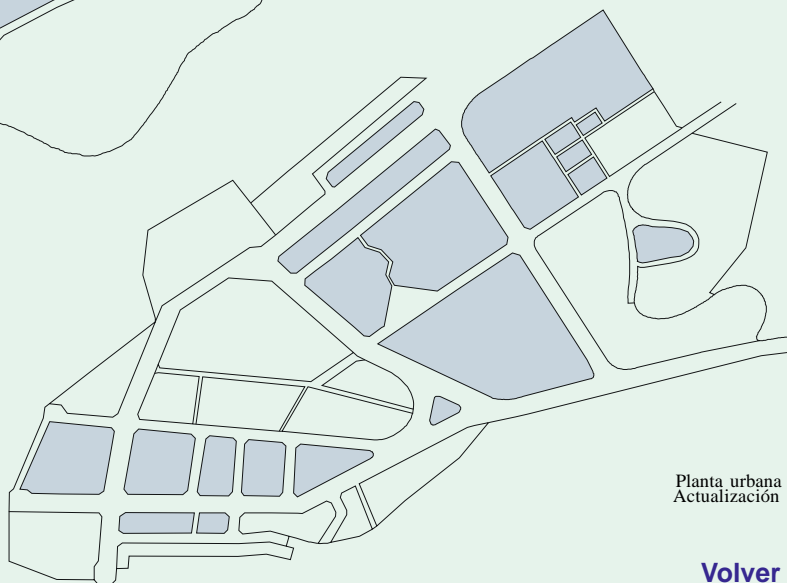
**Superficie: 312 ha**

#### RESEÑA HISTORICA



Según Benigar, Caviahue de «Cahuiyahue» (redondo). «Copahue» (significa donde hay copa). Caviahue se encuentra al oriente de la cordillera andina, al sur del volcán Copahue, en un valle angosto que enmarca una laguna en forma de herradura. Desde hace más de medio siglo pobladores del Neuquén acudían a la región, en especial a las termas haciendo un alto en Caviahue en donde realizaban alegres reuniones, de allí que también se suele traducir como «lugar de fiestas». Termas del Copahue, nombre que se da a la región donde el vulcanismo se hace presente en olletas de agua hirviendo, lagunas con azufre y minerales diversos de propiedades medicinales y barros curativos, a donde concurren pacientes reumáticos y dermatológicos del país y del extranjero.

A pedido de los pobladores, quienes requieren la creación de una Comisión de Fomento que represente, sirva y atienda los intereses comunitarios, ésta se crea por Decreto Provincial N° 3335 del 26 de agosto de 1988.



Planta urbana  
Actualización 1999

**Volver**



**Departamento: ÑORQUIN**

**Municipio: EL HUECU**

**Categoría: TERCERA**

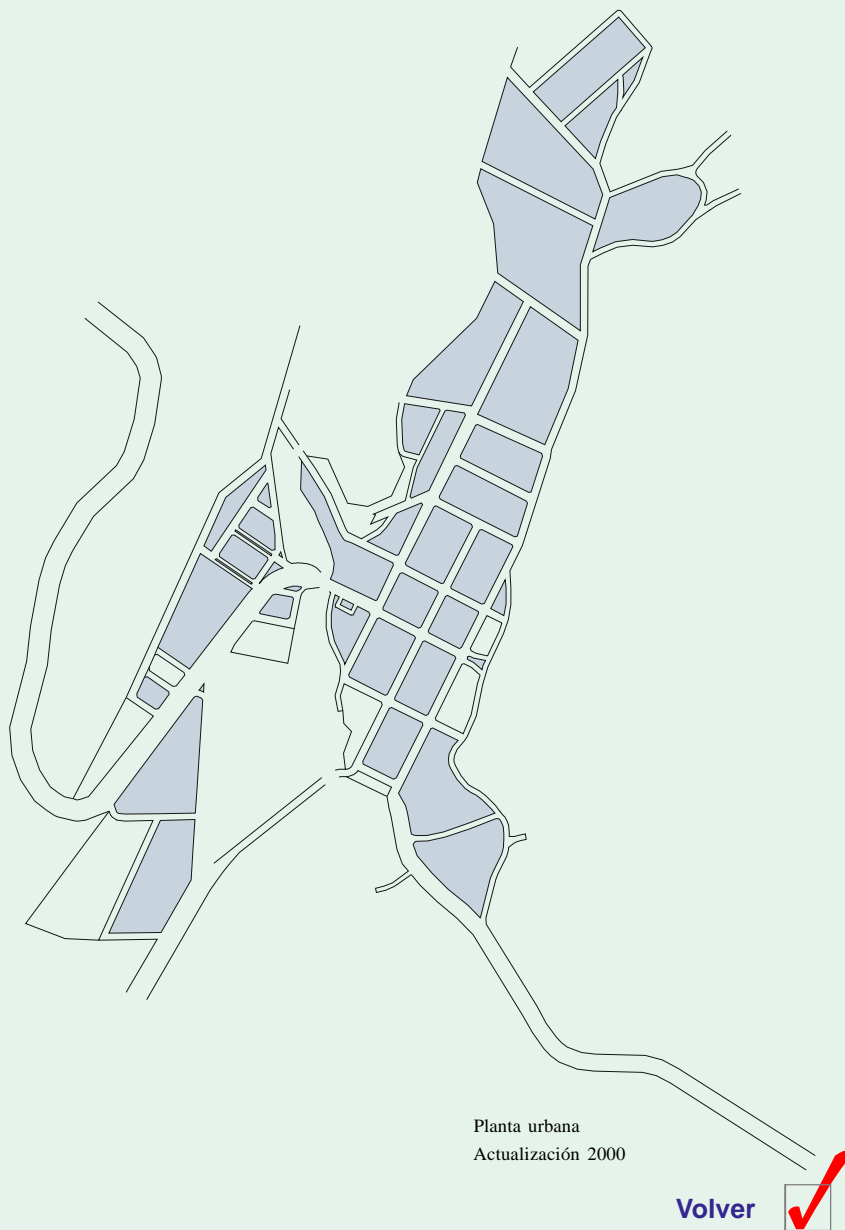
**Rutas de acceso directo al Municipio: Provinciales N° 04-21**

**Superficie: 6.622 ha**

### RESEÑA HISTORICA

«Huecú» (genio del mal, demonio, cierta clase de coirón que produce enfermedad a los animales).

Por Decreto Nacional N° 11392 del 02 de setiembre de 1938, fue trazada la localidad ubicada en el extremo NO de la Provincia en un amplio valle por el que corre el arroyo del mismo nombre. Su nombre fue determinado por Decreto N° 44902 del 28 de octubre de 1939 y en el año 1940 el Poder Ejecutivo Nacional designa a El Hueco Capital del Departamento Ñorquín.



Planta urbana  
Actualización 2000

[Volver](#)





**Departamento: ÑORQUIN**

**Municipio: TAQUIMILAN**

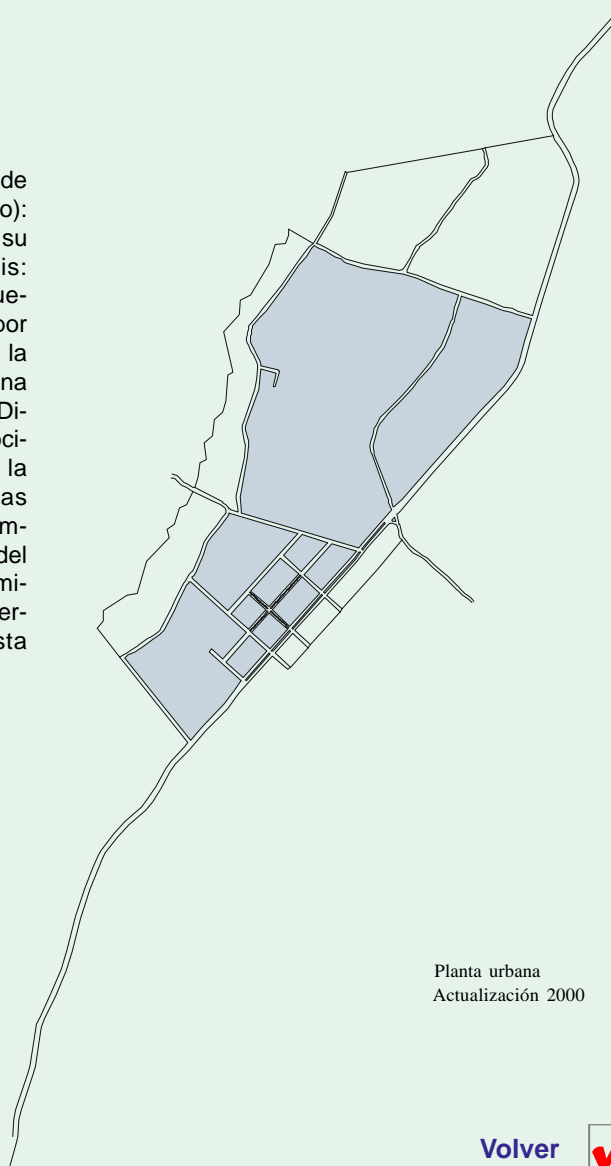
**Categoría: TERCERA**

**Rutas de acceso directo al Municipio: Provinciales N° 29-30**

**Superficie: 8.000 ha**

### RESEÑA HISTORICA

Según Carlos Ríos, el vocablo viene de «Taiquín» (hacer ruido) y «milán» (oro): «hacer ruido de oro». El Dr. Alvarez en su toponimia hace el siguiente análisis: «taquimelan», «ta» (la), «quime» (buena), «lan» (abra en la costa de un río) por lo que significaría «la buena costa o la buena abra». En 1882 llegaron a la zona tropas del ejército desde el Fuerte 4° División, acampando y haciendo reconocimiento del terreno; a partir de aquí la población se fue afincando a ambos márgenes del arroyo del mismo nombre. Por decreto Provincial N° 0769 del 30 de mayo de 1969 se crea la Comisión de Fomento (hoy municipio de tercera categoría), considerándose ésta como la fecha de fundación.



Planta urbana  
Actualización 2000

**Volver**





**Departamento: PEHUENCHES**

**Municipio: BUTA RANQUIL**

**Categoría: SEGUNDA**

**Rutas de acceso directo al Municipio: Nacional N° 40**

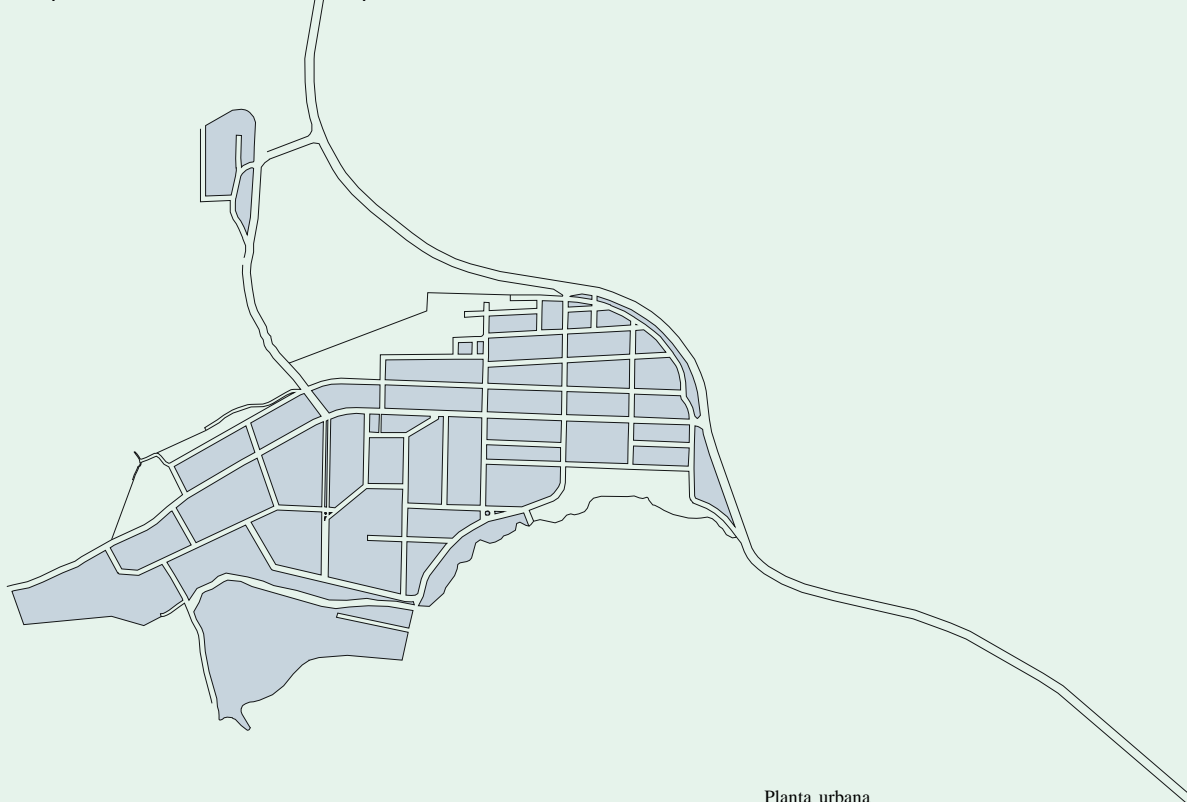
**Superficie: 219.316 ha**

### **RESEÑA HISTORICA**

«Buta o Vuta» (grande) y «Ranquil» (carrizo) por lo que significa «Carrizal grande».

En 1895 varias familias provenientes de Chile fijan su domicilio en el paraje sobre la actual Ruta Nacional N° 40 a 300 km de Zapala; por ello el Gobernador de la Provincia Don Felipe Sapag, por Decreto Provincial N° 1113 del 13 de agosto de 1970 establece como fecha de fundación de la localidad el 21 de agosto de 1895.

Desde 1915, después de la destrucción de Barrancas por el desborde de la laguna Carri Lauquen, pasa a ser cabecera del Departamento Pehuénches.



Planta urbana  
Actualización 2000

**Volver**



**Departamento: PEHUENCHES**

**Municipio: RINCON DE LOS SAUCES**

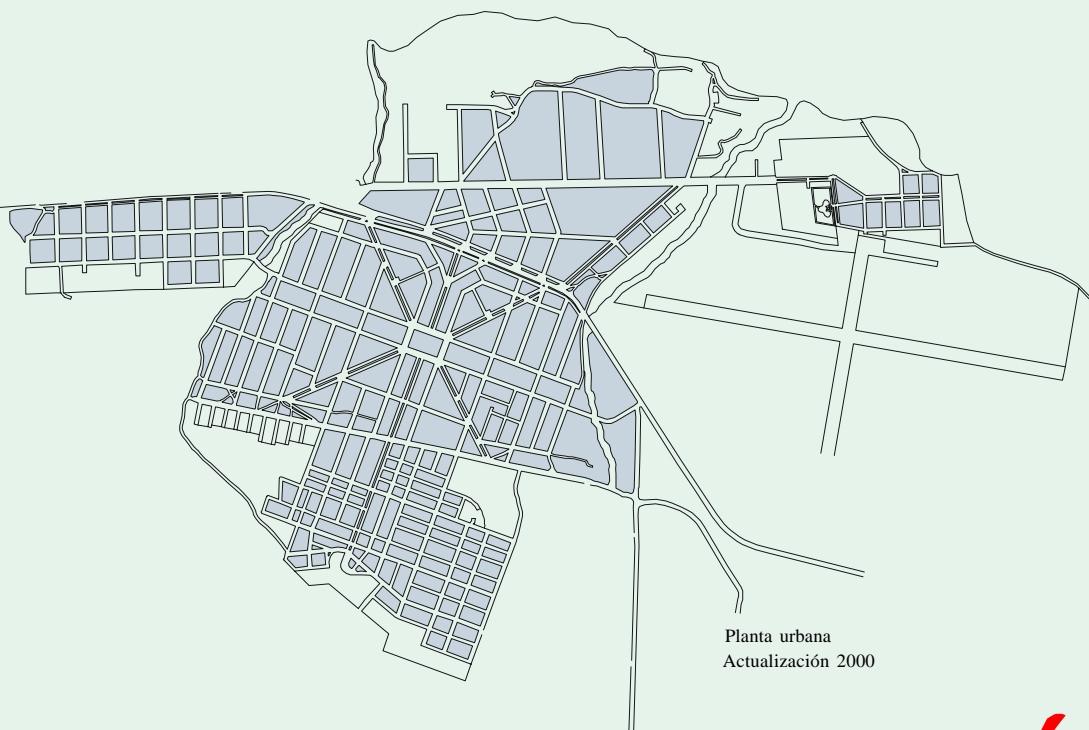
**Categoría: PRIMERA**

**Rutas de acceso directo al Municipio: Provincial N° 06**

**Superficie: 98.370 ha**

### **RESEÑA HISTORICA**

Ubicado sobre la margen derecha del Río Colorado casi en el límite con Mendoza. Los trabajos de exploración y explotación realizados por YPF dieron lugar a la radicación, con características de permanente, de un nutrido grupo humano. Por Decreto Provincial N° 2440 del 09 de diciembre de 1971, se crea la Comisión de Fomento del mismo nombre; nace así al concierto de los pueblos de la Provincia con un futuro promisorio de localidad petrolera, hoy municipio de primera categoría.



Planta urbana  
Actualización 2000

[Volver](#)



**Departamento: PICUN LEUFU**

**Municipio: PICUN LEUFU**

**Categoría: SEGUNDA**

**Rutas de acceso al directo Municipio:**

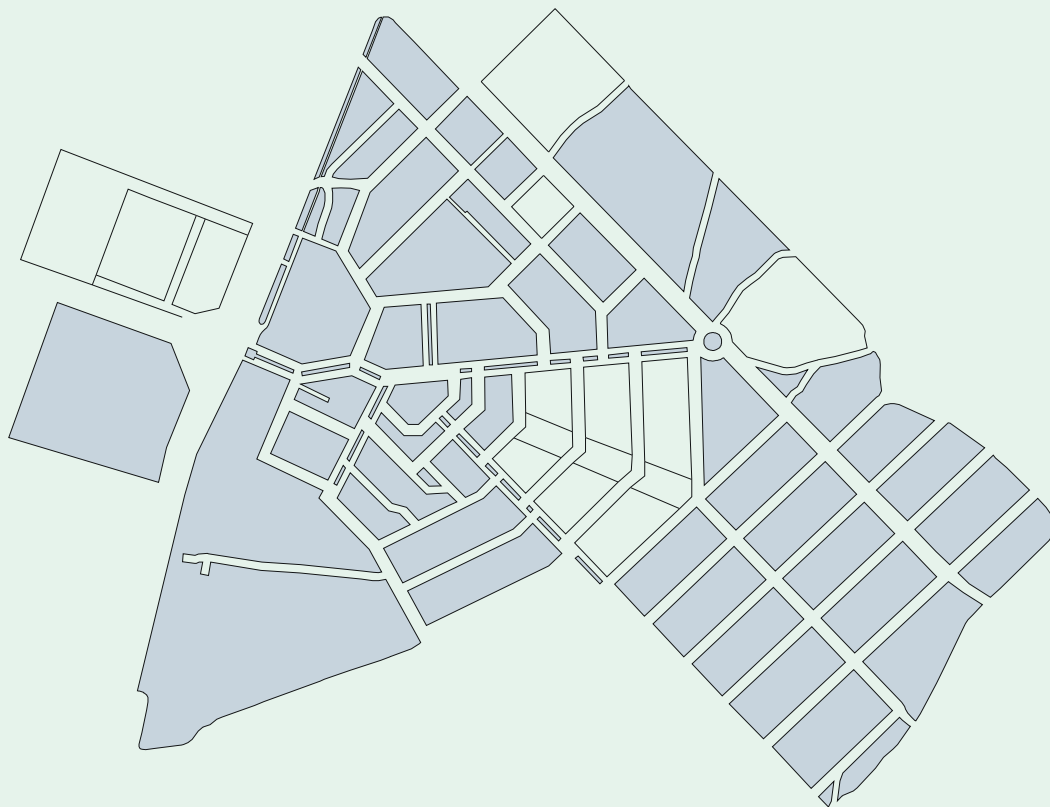
**Nacional  
Provinciales**

**N° 237  
N° 17-20**

**Superficie: 13.880 ha**

### **RESEÑA HISTORICA**

De «Picún» (norte) y «Leufú» (río). Su primitiva fundación data del 12 de diciembre de 1940 por Decreto N° 79488 del Poder Ejecutivo Nacional, fecha en que se aprueba la donación de 15,98 ha, efectuada por el Sr. Luis Beltrán Mercado. Esta zona desapareció inundada por las aguas del embalse Ramos Mejía de las obras de El Chocón. Por Decreto N° 2441 del 09 de diciembre de 1971 del Poder Ejecutivo Provincial, se procede al traslado y reinstalación del nuevo asentamiento, inaugurándose el 12 de diciembre de 1971.



Planta urbana  
Actualización 2000

**Volver**





**Departamento: PICUNCHES**

**Municipio: LAS LAJAS**

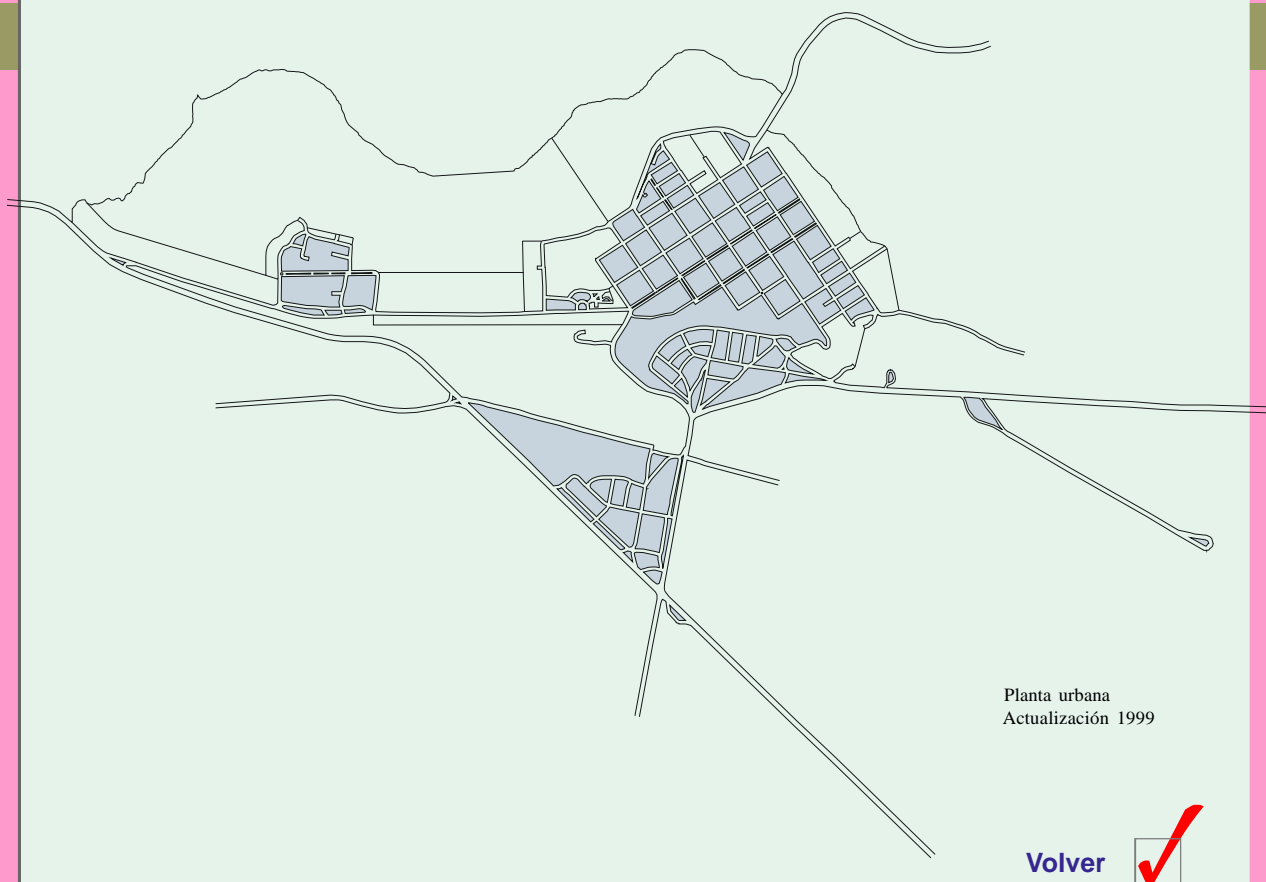
**Categoría: SEGUNDA**

**Rutas de acceso directo al Municipio: Nacionales N° 22-40**

**Superficie: 8.514 ha**

### **RESEÑA HISTORICA**

El arroyo Las Lajitas (llamado así por la abundancia de piedra laja en su cauce), le dio su nombre. Fundado sobre la margen derecha del Río Agrio, por el Gral. Enrique Godoy el 08 de febrero de 1897, constituyéndose allí el asiento del cuartel de los Regimientos 8 y 9 de Caballería. En 1899 el pequeño asentamiento civil fue destruido por la creciente del río y reconstruido en la parte alta del valle, en terreno privado permutado al Estado. El 30 de junio de 1924 se constituyó como municipio.



**Departamento: ZAPALA**

**Municipio: MARIANO MORENO**

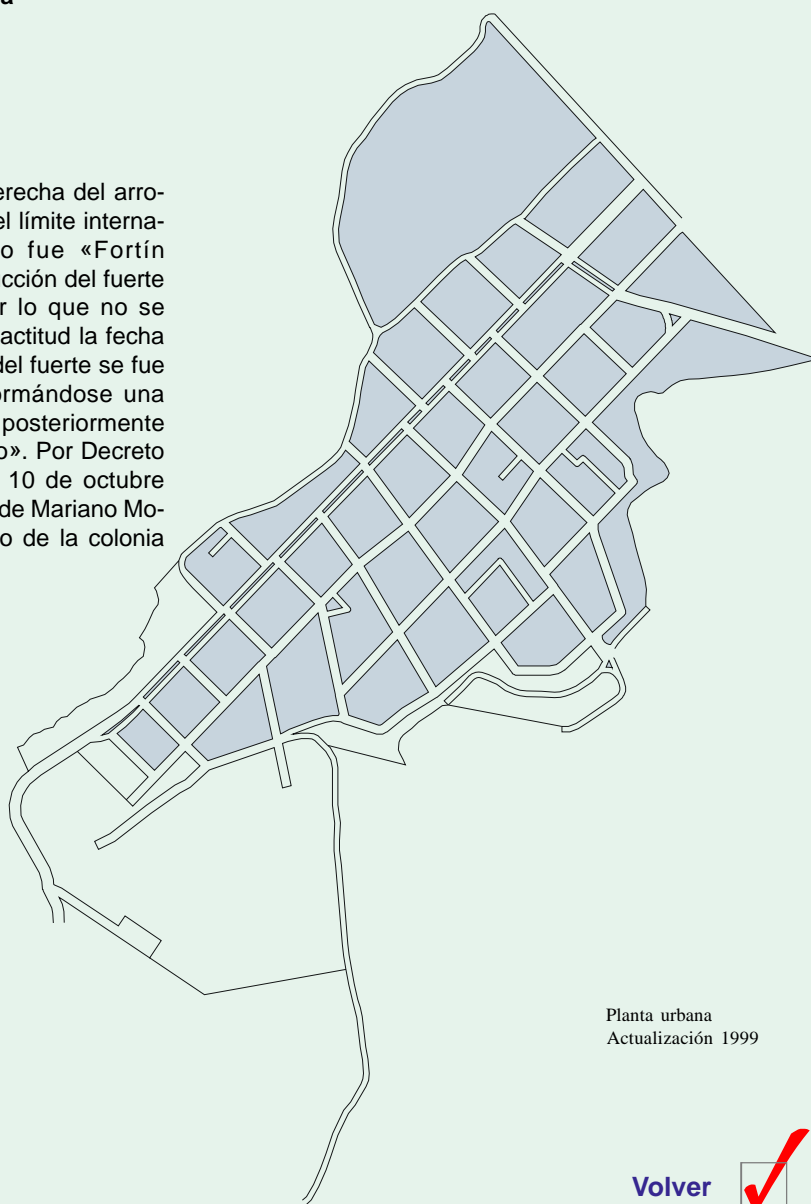
**Categoría: SEGUNDA**

**Rutas de acceso directo al Municipio: Provinciales N° 03 - 14**

**Superficie: 9.160 ha**

### RESEÑA HISTORICA

Ubicado en la margen derecha del arroyo Covunco, a 150 km del límite internacional. En un principio fue «Fortín Cobuníco». De la construcción del fuerte no quedan vestigios por lo que no se puede determinar con exactitud la fecha de fundación. Al seguro del fuerte se fue asentando población, formándose una colonia pastoril llamada posteriormente «Colonia Mariano Moreno». Por Decreto Nacional N° 102660 del 10 de octubre de 1941 se da el nombre de Mariano Moreno al centro urbanizado de la colonia del mismo nombre.



Planta urbana  
Actualización 1999

**Volver**





**Departamento: ZAPALA**

**Municipio: ZAPALA**

**Categoría: PRIMERA**

**Rutas de acceso directo al Municipio: Nacionales N° 22 - 40  
Provinciales N° 13 - 14**

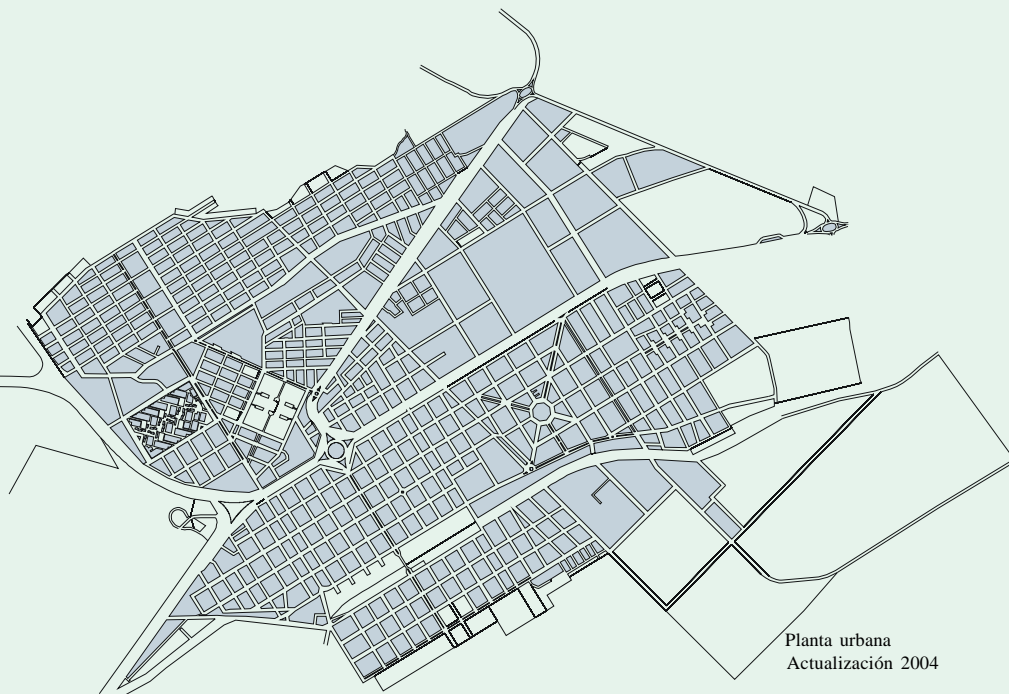
**Superficie: 45.247 ha**

### **RESEÑA HISTORICA**

Ubicado en el centro geográfico de la Provincia, su nombre proviene de un vocablo araucano de «chapaz» (barro) o «trapal» (tatora vegetal); según Benigar de «chapad» (barro, pantano) y «la» (muerto); según Félix de San Martín significa «el muerto empantanado».

Aunque con anterioridad existieron pobladores en la zona, en 1888 don Pedro Roberts formó un establecimiento ganadero donde hoy está la localidad. Se considera fecha de su fundación el 12 de julio de 1913 cuando el riel llega a Zapala.

El 03 de enero de 1914 hizo su entrada el primer tren del ferrocarril del Sur.



Planta urbana  
Actualización 2004

**Volver**



**Departamento: AÑELO**

**Comisión de Fomento: LOS CHIHUIDOS**

**Rutas de acceso directo a la Comisión de Fomento: Provincial N° 1**

**Superficie: sin delimitar**

**RESEÑA HISTORICA**

Creada por Decreto N° 2149 del 15 de agosto de 1996, a partir del requerimiento efectuado por los vecinos del paraje Los Chihuidos, del Departamento Añelo. Se considera como fecha aniversario de su creación el 17 de setiembre de 1996

**Volver**



**Departamento: CATAN LIL**

**Comisión de Fomento: PILO LIL**

**Rutas de acceso directo a la Comisión de Fomento: Provincial N° 23**

**Superficie: sin delimitar**

**RESEÑA HISTORICA**

Por Decreto N° 1108 del 2 de abril de 1998, se crea esta Comisión de Fomento, atendiendo a la solicitud de los pobladores del paraje del mismo nombre, en el Departamento Catan Lil.

En esa fecha, por Decreto N° 1110/98 quedan designadas sus primeras autoridades, festejándose el 7 de abril de 1998 como día aniversario de su creación.

**Volver**



**Departamento: COLLON CURA**

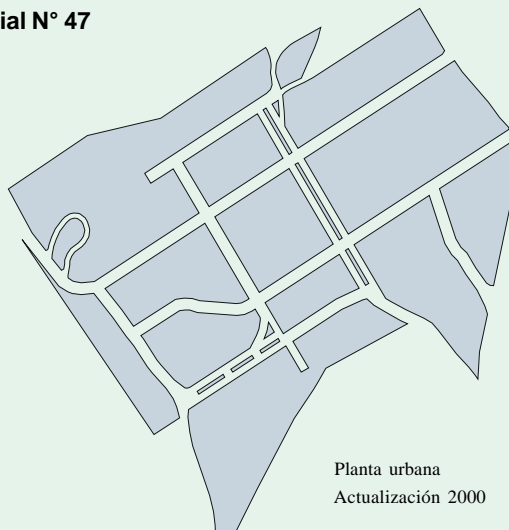
**Municipio: SANTO TOMAS**

**Rutas de acceso directo al Municipio: Provincial N° 47**

**Superficie: 8.753 ha**

#### **RESEÑA HISTORICA**

Se crea por Decreto N° 3580 del 19 de noviembre de 1975, (fecha de su aniversario) en el Departamento Collón Curá, determinándose el alcance de su jurisdicción sobre un territorio de 7.500 ha. La designación de sus primeras autoridades, tiene lugar por Decreto N° 3611 del 21 de noviembre de 1975.



Planta urbana  
Actualización 2000

**Volver**



**Departamento: CHOS MALAL**

**Comisión de Fomento: COYUCO-COCHICO**

**Rutas de acceso directo a la Comisión de Fomento: Provincial N° 53**

**Superficie: sin delimitar**

#### **RESEÑA HISTORICA**

Por Decreto N° 1217 del 7 de mayo de 1999, se crea esta Comisión de Fomento, que comprende los parajes Coyuco y Cochico en el Departamento Chos Malal, atendiendo lo solicitado por los pobladores de los mismos.

En la misma fecha, por Decreto N° 1214/99, quedan designadas sus primeras autoridades.

**Volver**



**Departamento: CONFLUENCIA**

**Comisión de Fomento: SAUZAL BONITO**

**Rutas de acceso directo a la Comisión de Fomento: Provincial N° 17**

**Superficie: sin delimitar**

#### **RESEÑA HISTORICA**

Se crea por Decreto N° 1076 del 7 de abril de 1989, en el paraje del mismo nombre, Departamento Confluencia, designándose a sus primeras autoridades el 16 de mayo del mismo año, por Decreto N° 1687.



Actualización 1999

**Volver**



**Departamento: CHOS MALAL**

**Comisión de Fomento: VILLA CURI LEUVU**

**Rutas de acceso directo a la Comisión de Fomento: Provincial N° 42**

**Superficie: sin delimitar**

### **RESEÑA HISTORICA**

De «curi» (negro) y «leuvu» (río). Los antiguos aborígenes lo llamaron Curileo. Ubicada en la costa del río que le da su nombre. Los vecinos radicados en la zona denominada «Costa del Curi Leuvú», cuentan con una población superior al mínimo que exigen las disposiciones vigentes, por lo cual requieren la creación de la Comisión de Fomento; esto se logra por Decreto Provincial N° 0160 del 18 de diciembre de 1987 abarcando los parajes Chacay Melehue, Caepe Malal, Los Menucos, Aquihuecó y Niraico.



Planta urbana  
Actualización 2000

**Volver**



**Departamento: LONCOPUE**

**Comisión de Fomento: CHORRIACA**

**Rutas de acceso directo a la Comisión de Fomento: Nacional N° 40**

**Superficie: sin delimitar**

### **RESEÑA HISTORICA**

De «Chorri o Chori» (langosta chica, saltona). El lugar se caracteriza por ser un yacimiento de cloruro de sodio. Desde muy antiguo ha provisto de sal a los mapuches chilenos que algunas veces la robaban a sus propietarios, los pehuenches neuquinos, originándose acciones que se llamaron «guerras de sal». Por Decreto Provincial N° 3432 del 24 de setiembre de 1986, que reglamenta la Ley 1664 del 18 de setiembre del mismo año, se crea la Comisión de Fomento.



Planta urbana  
Actualización 2000

**Volver**



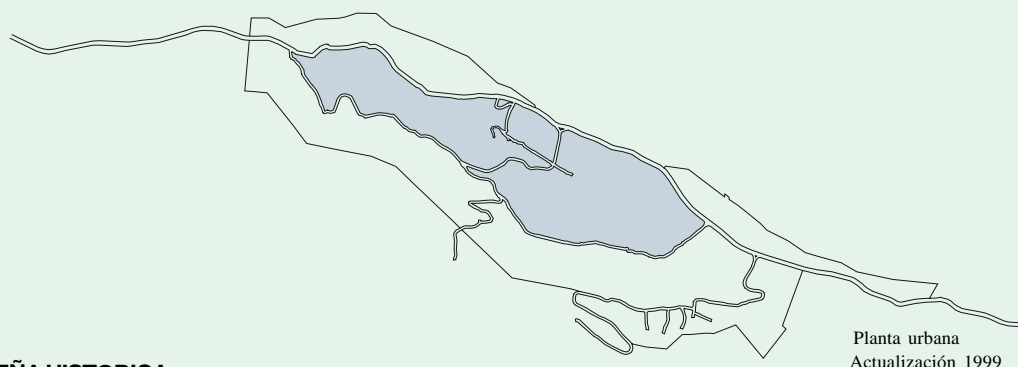


**Departamento: LOS LAGOS**

**Comisión de Fomento: VILLA TRAFUL**

**Rutas de acceso directo a la Comisión de Fomento: Provincial N° 65**

**Superficie: 7.142 ha**



Planta urbana  
Actualización 1999

#### **RESEÑA HISTORICA**

Ubicada en jurisdicción de Parques Nacionales en la margen sur del lago homónimo. Su nombre proviene de «Thavul» o «Thavuleuvú» (junta de ríos). Zona de gran belleza natural que atrae turistas nacionales e internacionales. Por Decreto Provincial N° 0768 del 30 de mayo de 1969, se crea la Comisión de Fomento y por Decreto N° 3407 del 04 de diciembre de 1974, se establece el 30 de noviembre de 1936 como fecha de fundación de Villa Traful, fecha de la Resolución de Parques Nacionales, que da origen a la formación de un centro urbano.

**Volver**



**Departamento: MINAS**

**Comisión de Fomento: GUAÑACOS**

**Rutas de acceso directo a la Comisión de Fomento: Provincial N° 57**

**Superficie: 59.958 ha**

#### **RESEÑA HISTORICA**

Emplazada en la ribera derecha del río homónimo, debe el nombre a la tribu de Los Guañacos, primeros pobladores de la zona. Según el Dr. Gregorio Alvarez toponímicamente deriva de «gua» (chilca), «ña» (pertenencia) «co» (agua), referido a las chilcas (arbusto sudamericano que posee propiedades medicinales), que abundan en la zona.

Por Decreto Provincial N°1567 del 21 de abril de 1988, se crea la Comisión de Fomento integrada por los pobladores de los parajes Guañacos y Reñileo.

**Volver**

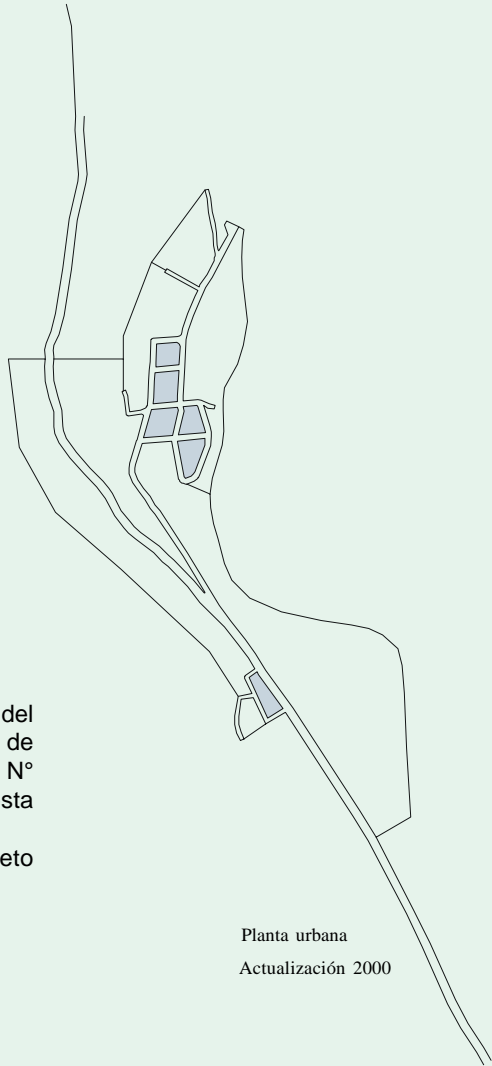


**Departamento: MINAS**

**Comisión de Fomento: MANZANO AMARGO**

**Rutas de acceso directo a la Comisión  
de Fomento: Provincial N° 54**

**Superficie: sin delimitar**



Planta urbana  
Actualización 2000

#### **RESEÑA HISTORICA**

Atendiendo a la petición efectuada por pobladores del paraje Manzano Amargo, se crea esta Comisión de Fomento en el Departamento Minas, por Decreto N° 1565 del 21 de abril de 1988, estableciéndose esta fecha como la de su aniversario.

Sus primeras autoridades se designan por Decreto N° 1566/88.

**Volver**



**Departamento: MINAS**

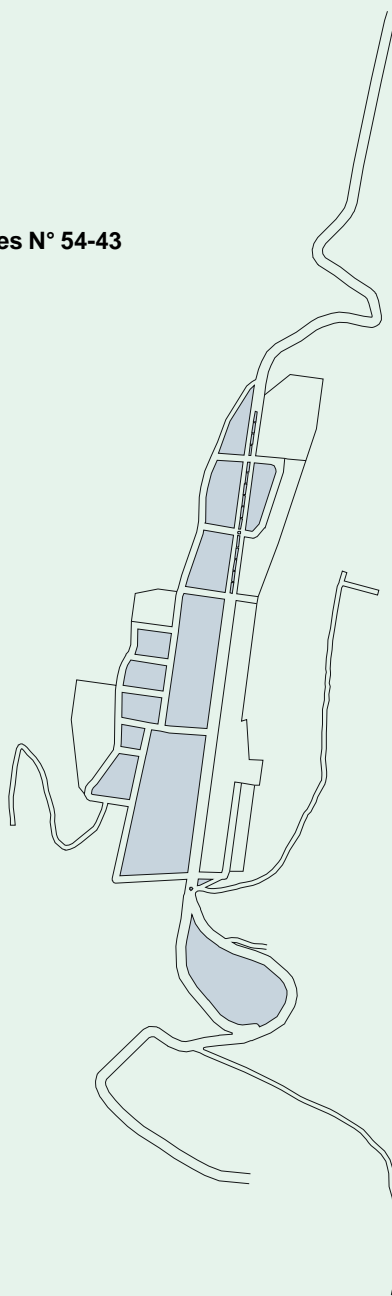
**Comisión de Fomento: VARVARCO - INVERNADA VIEJA**

**Rutas de acceso a la Comisión de Fomento: Provinciales N° 54-43**

**Superficie: 8.455 ha**

### RESEÑA HISTORICA

Ubicada en la confluencia de los Ríos Neuquén y Varvarco. Según Vuletín el nombre proviene de «Huarhuar» (murmullo) y «co» (agua); por el murmullo de las aguas subterráneas de las termas del lugar. El 11 de mayo de 1879 un grupo de hombres de la 4° División del ejército, llega al paraje «MalbariCo» (como originariamente se lo llamó). El Comandante Recabarren en carácter de jefe político, organiza la Guardia Nacional del vecindario afincado en la zona, en la que ejercían influencia hacendados chilenos que arrendaban pastoreo a los pobladores que a su vez criaban y vendían animales a Chile. Inmediatamente se crea la Colonia Roblecillos afirmándose así la soberanía nacional en esa latitud fronteriza. El 28 de julio de 1879 se nombra Comisario de Campaña con autoridad absoluta a Bejamín Belmonte (primer hombre civil que ejerció funciones de autoridad nacional en Neuquén). Los continuos ataques de los indios hicieron muy difícil la vida de la Colonia, no obstante algunos pocos pobladores se quedaron en el lugar, sin más recursos que el valor y el amor a la tierra. El 16 de octubre de 1973, por Decreto Provincial N° 1520 se crea la Comisión de Fomento.



Planta urbana  
Actualización 2000

**Volver**



**Departamento: MINAS**

**Comisión de Fomento: VILLA DEL NAHUEVE**

**Rutas de acceso directo a la Comisión de Fomento: Provincial N° 43**

**Superficie: 73.610 ha**

#### **RESEÑA HISTORICA**

El nombre proviene de «Dahueve» (donde hay «dahue», cereal con el que los indios preparaban bebidas fermentadas). Por Decreto Provincial N° 1260 del 17 de abril de 1989, se crea la Comisión de Fomento.

**Volver**



**Departamento: PEHUENCHES**

**Comisión de Fomento: OCTAVIO PICO**

**Rutas de acceso directo a la Comisión de Fomento: Provincial N°6**

**Superficie: sin delimitar**



#### **RESEÑA HISTORICA**

Situada en el Meridiano 10, límite de las Provincias de Río Negro, La Pampa y Neuquén. La población está ubicada sobre la margen derecha del Río Colorado. Fue fundada por el Gobernador Don Felipe Sapag el 15 de diciembre de 1973, constituyéndose por Decreto N° 906 del 09 de marzo de 1990 como Comisión de Fomento. Debe su nombre al Ing. Octavio Pico, quien en 1882 colocara el Mojón del meridiano divisorio de las Provincias nombradas.

**Volver**

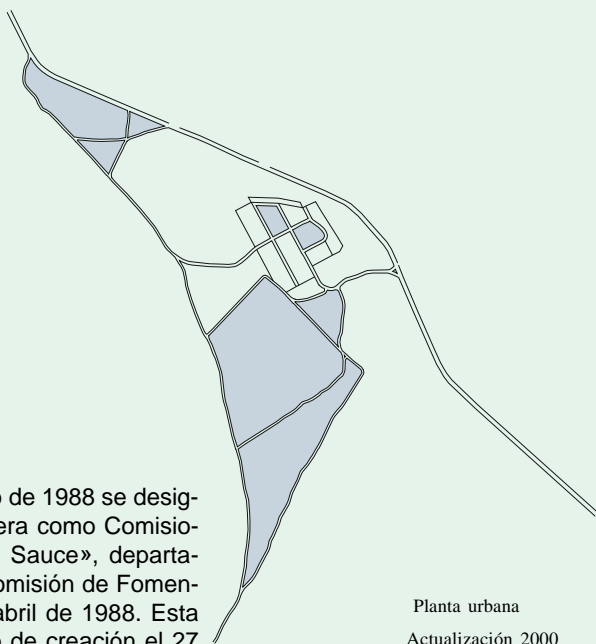


**Departamento: PICUN LEUFU**

**Comisión de Fomento: EL SAUCE**

**Rutas de acceso directo a la  
Comisión de Fomento: Provincial N° 20**

**Superficie: sin delimitar**



#### **RESEÑA HISTORICA**

Por Decreto N° 108 del 13 de enero de 1988 se designa a la Sra. Mirta Beatriz Carrasquera como Comisionado Organizador en el Paraje «El Sauce», departamento Picún Leufú, creándose la Comisión de Fomento por Decreto N° 1440 del 12 de abril de 1988. Esta Comisión que festeja su aniversario de creación el 27 de mayo, se constituye a partir de los requerimientos que presentan al Poder Ejecutivo Provincial, los pobladores de los parajes «El Sauce», Limay Centro y Cerro León.

**Volver**



**Departamento: PICUN LEUFU**

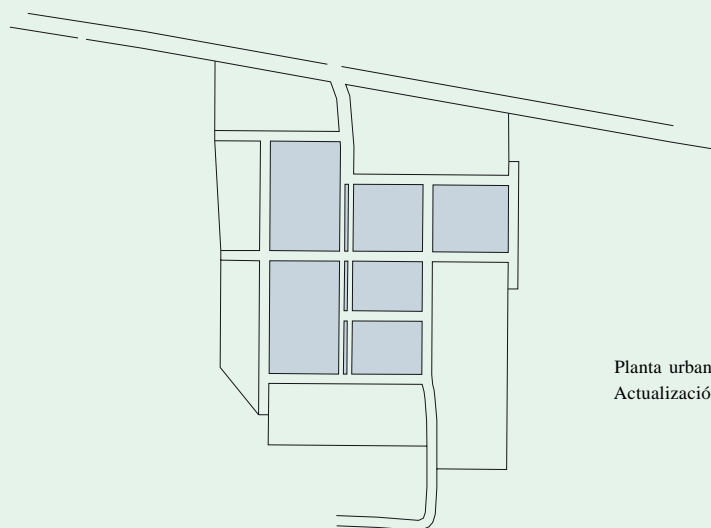
**Comisión de Fomento: PASO AGUERRE**

**Rutas de acceso directo a la Comisión de Fomento: Provincial N° 20**

**Superficie: sin delimitar**

### **RESEÑA HISTORICA**

El 09 de octubre de 1985 se crea esta Comisión de Fomento en el departamento de Picún Leufú, (Ley 1623) designándose sus primeras autoridades por Decreto N° 3229 del mismo año. El día 5 de diciembre ha sido establecido como fecha aniversario de su creación.



Planta urbana  
Actualización 2000

**Volver**





**Departamento: PICUNCHES**

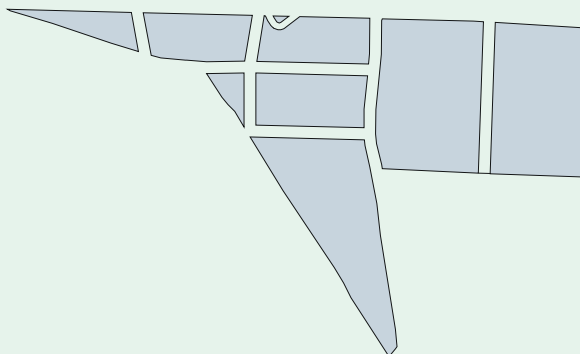
**Comisión de Fomento: QUILI MALAL**

**Rutas de acceso directo a la Comisión de Fomento: Provincial N° 10**

**Superficie: sin delimitar**

#### **RESEÑA HISTORICA**

De «Quili» (rojo) y «malal» (corral). Ubicada sobre la ribera derecha del Río Agrio. Los pobladores del lugar nucleados en una Asociación de Fomento Rural, requirieron la creación de la Comisión de Fomento, la que se logra por Decreto Provincial N° 1817 del 02 de mayo de 1991.



Planta urbana  
Actualización 1999

[Volver](#)



**Departamento: ZAPALA**

**Comisión de Fomento: COVUNCO ABAJO**

**Rutas de acceso directo a la Comisión de Fomento: Provincial N°16**

**Superficie: sin delimitar**

#### **RESEÑA HISTORICA**

Por Decreto N° 1639 del 2 de junio de 1997, se crea esta Comisión de Fomento, atendiendo a la solicitud de los pobladores del paraje del mismo nombre, en el Departamento Zapala.

El 26 de junio del mismo año, quedan designadas sus primeras autoridades, por Decreto N° 1837/97, festejándose el 2 de junio como día aniversario de su creación.

**Volver**



**Departamento: ZAPALA**

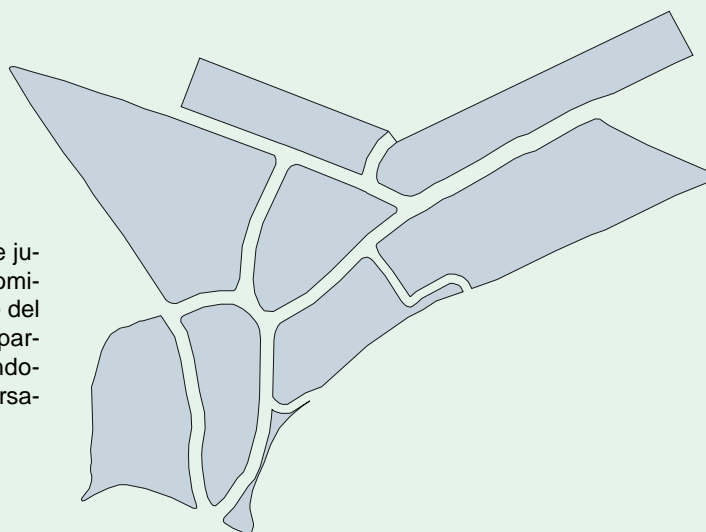
**Comisión de Fomento: LOS CATUTOS**

**Rutas de acceso a la Comisión de Fomento: Nacional N° 22**

**Superficie: sin delimitar**

#### **RESEÑA HISTORICA**

Por Decreto N° 1946 del 4 de julio de 1997 se crea esta Comisión de Fomento en el paraje del mismo nombre, sito en el Departamento Zapala, considerándose ese día como fecha aniversario de su constitución.



Planta urbana  
Actualización 1999

**Volver**



**Departamento: ZAPALA**

**Comisión de Fomento: RAMON CASTRO**

**Rutas de acceso directo a la Comisión de Fomento: Nacional N° 22**

**Superficie: sin delimitar**

#### **RESEÑA HISTORICA**

Atendiendo a la solicitud de los pobladores de la zona de Ramón Castro y parajes aledaños, se crea esta Comisión de Fomento en el Departamento Zapala, por Decreto N° 0465 del 23 de febrero de 1998. Se designan en la misma fecha, por Decreto N° 0466, las primeras autoridades. Se establece como fecha aniversario de su creación el 27 de febrero de 1998.



Planta urbana  
Actualización 1999

**Volver**



**Departamento: ZAPALA**

**Comisión de Fomento: VILLA DEL PUENTE PICUN LEUFU**

**Rutas de acceso directo a la Comisión de Fomento: Nacional N° 40**

**Superficie: sin delimitar**



#### **RESEÑA HISTORICA**

Por petición de las comunidades de Puente Picún Leufú y Bajada de los Molles, se crea esta Comisión de Fomento cuya sede se establece en el Centro Comunitario adyacente a la Escuela N° 81, Soldado de la Patria.

Dicha creación se formaliza a través del Decreto N° 4764 del 20 de noviembre de 1991, designándose sus primeras autoridades por Decreto N° 514 del 24 de febrero de 1992.

Se establece como fecha aniversario de su creación el 10 de diciembre de 1991.

#### **BIBLIOGRAFIA**

- «Reseña Histórica de la Provincia del Neuquén» Carlos Agustín Ríos
- «Neuquén. Un siglo de historia» CALF y Dpto. de Historia de la Fac. de Humanidades de la UNC
- «Neuquén» Alberto Vuletín
- «Neuquén, su Historia, Geografía y Toponimia» Dr. Gregorio Alvarez

**Volver**



**1.1. Población total por censo y tasa media anual de crecimiento según municipio y categoría del mismo  
Censos 1970, 1980, 1991 y 2001**

Categoría/Municipio	Censo				Tasa media anual de crec.70/80 <sup>(1)</sup>	Tasa media anual de crec.80/91 <sup>(1)</sup>	Tasa media anual de crec.91/01 <sup>(1)</sup>
	1970	1980	1991	2001			
Primera Categoría					%o		
Centenario	9.168	14.903	25.065	28.956	48,29	49,23	13,73
Chos Malal	3.167	5.293	8.790	11.721	51,05	48,03	27,39
Cutral Co	19.106	26.165	33.951	33.995	31,25	24,67	0,12
Junín de los Andes	3.944	5.693	7.395	10.592	36,49	24,77	34,20
Neuquén	45.140	92.047	169.199	203.190	70,83	57,65	17,42
Plaza Huincul	4.633	8.158	11.433	12.273	56,24	31,96	6,75
Plottier	5.040	9.773	18.618	25.186	65,83	61,03	28,76
Rincón de los Sauces	427	1.606	3.982	10.129	131,68	85,99	88,86
San Patricio del Chañar	101	1.130	3.181	5.063	240,04	98,01	44,23
San Martín de los Andes	6.465	10.262	15.711	23.519	45,93	40,33	38,40
Senillosa	733	2.721	5.232	6.394	130,38	61,91	19,09
Villa La Angostura	1.114	1.759	3.522	7.526	45,41	65,75	72,27
Zapala	12.741	19.305	26.340	31.534	41,31	29,42	17,13
Segunda Categoría							
Aluminé	1.239	1.640	2.767	3.720	27,87	49,53	28,17
Andacollo	531	1.250	1.641	2.627	85,10	25,77	44,78
Añelo	76	412	1.031	1.742	168,02	86,86	49,92
Buta Ranquil	835	723	1.045	2.221	-14,32	34,88	71,76
Las Lajas	1.922	2.473	3.728	4.673	25,06	38,87	21,50
Loncopué	1.290	1.854	3.127	4.323	36,05	49,50	30,82
Mariano Moreno	///	///	1.932	2.225	/// <sup>(2)</sup>	/// <sup>(2)</sup>	13,44
Picún Leufú	595	1.075	2.526	3.222	58,80	80,90	23,16
Piedra del Aguila	262	672	2.856	3.372	93,63	137,02	15,81
Vista Alegre	///	///	2.612	2.857	/// <sup>(2)</sup>	/// <sup>(2)</sup>	8,53
Tercera Categoría							
Bajada del Agrio	338	473	557	872	33,40	15,48	42,66
Barrancas	213	375	637	1.098	56,23	50,17	51,82
Caviahue-Copahue	.	.	519 <sup>(3)</sup>	475	/// <sup>(2)</sup>	/// <sup>(2)</sup>	-7,51
El Cholar	429	524	727	887	19,88	31,01	18,93
El Huecú	255	743	1.149	1.399	106,31	41,28	18,74
Huinganco	285	428	743	910	40,42	52,23	19,30
Las Coloradas	172	294	651	833	53,29	75,28	23,46
Las Ovejas	438	662	1.000	1.312	41,06	39,06	25,84
Los Miches	477	248	392 <sup>(3)</sup>	626	-62,95	23,54	64,46
Taquimilán	270	448	502	682	50,34	10,78	29,16
Tricao Malal	431	372	654	791	-14,63	53,43	18,10
Villa El Chocón	4.313	1.147	709	957	-131,66	-45,55	28,55
Villa Pehuenia <sup>(4)</sup>	///	///	155	298	///	///	///

<sup>(1)</sup> Es el número medio de personas que se incorporan anualmente a la población, por 1.000 habitantes por cuanto la tasa de crecimiento exponencial es:

$$r = \frac{1}{t} \times \ln \left( \frac{P(t)}{P(0)} \right) \times 1.000$$

Siendo P(t) = población al final del período.

P(0) = población al inicio del período.

t = tiempo transcurrido entre ambos censos.

ln = logaritmo natural.

<sup>(2)</sup> No se ha consignado la tasa media anual de crecimiento de aquellos municipios que no existían como tales para el Censo de Población y Vivienda 1980.

<sup>(3)</sup> Se procesó la información censal de 1991 con la delimitación del ejido vigente en el 2001.

<sup>(4)</sup> Sin ejido delimitado; para 2001 se le asignan datos de la localidad. Para 1991 incluye además La Angostura y Lago Aluminé.

**Nota:** Se considera la categorización de los municipios vigente al año 2003.

**Fuente:** Elaborado por la Dirección General de Estadística y Censos de la Provincia del Neuquén, en base a datos del Censo Nacional de Población, Familias y Viviendas 1970, de los Censos Nacionales de Población y Vivienda 1980 y 1991 y del Censo Nacional de Población, Hogares y Viviendas 2001.

**Volver**



## 1.2. Población estimada según municipio y categoría del mismo. Año 2003

Categoría/Municipio	Población estimada
<b>Primera Categoría</b>	
Centenario	30.803
Chos Malal	12.303
Cutral Co	35.371
Junín de los Andes	11.505
Neuquén	214.932
Plaza Huincul	12.792
Plottier	27.140
Rincón de los Sauces	11.351
San Martín de los Andes	25.906
San Patricio del Chañar	5.509
Senillosa	6.784
Villa La Angostura	8.744
Zapala	32.854
<b>Segunda Categoría</b>	
Aluminé	3.942
Andacollo	2.977
Añelo	1.915
Buta Ranquil	2.432
Las Lajas	4.862
Loncopué	4.588
Mariano Moreno	2.307
Picún Leufú	3.355
Piedra del Aguila	3.705
Vista Alegre	3.161
<b>Tercera Categoría</b>	
Bajada del Agrio	940
Barrancas	1.164
Caviahue-Copahue	560
El Cholar	1.076
El Huecú	1.696
Huinganco	992
Las Coloradas	872
Las Ovejas	1.445
Los Miches	711
Taquimilán	841
Tricao Malal	819
Villa El Chocón	1.031
Villa Pehuenia	334

<sup>(\*)</sup> Estimaciones al 30 de junio realizadas en base al método de incrementos relativos.

Sujetas a revisión.

**Fuente:** Elaborado por la Dirección General de Estadística y Censos de la Provincia del Neuquén.

Volver



**1.3. Población total estimada, superficie y densidad de población según municipio y categoría del mismo. Año 2003**

<b>Categoría/Municipio</b>	<b>Población total estimada<sup>(1)</sup></b>	<b>Superficie<sup>(2)</sup></b>	<b>Densidad<sup>(3)</sup></b>
<b>Primera Categoría</b>		km2	hab/km2
Centenario	30.803	129,14	238,5
Chos Malal	12.303	77,15	159,5
Cutral Co	35.371	79,83	443,1
Junín de los Andes	11.505	1.415,53	8,1
Neuquén	214.932	128,28	1.675,5
Plaza Huincul	12.792	79,70	160,5
Plottier	27.140	142,68	190,2
Rincón de los Sauces	11.351	983,70	11,5
San Martín de los Andes	25.906	151,86	170,6
San Patricio del Chañar	5.509	96,13	57,3
Senillosa	6.784	1.435,80	4,7
Villa La Angostura	8.744	80,29	108,9
Zapala	32.854	452,47	72,6
<b>Segunda Categoría</b>			
Aluminé	3.942	80,00	49,3
Andacollo	2.977	338,41	8,8
Añelo	1.915	86,18	22,2
Buta Ranquil	2.432	2.193,15	1,1
Las Lajas	4.862	85,14	57,1
Loncopué	4.588	80,00	57,4
Mariano Moreno	2.307	91,60	25,2
Picún Leufú	3.355	138,80	24,2
Piedra del Aguila	3.705	88,51	41,9
Vista Alegre	3.161	102,55	30,8
<b>Tercera Categoría</b>			
Bajada del Agrio	940	84,25	11,2
Barrancas	1.164	530,93	2,2
Caviahue-Copahue	560	3,12	179,5
El Cholar	1.076	80,00	13,5
El Huecú	1.696	66,22	25,6
Huinganco	992	300,65	3,3
Las Coloradas	872	80,00	10,9
Las Ovejas	1.445	801,83	1,8
Los Miches	711	492,78	1,4
Taquimilán	841	80,00	10,5
Tricao Malal	819	79,96	10,2
Villa El Chocón	1.031	78,53	13,1
Villa Pehuenia	334	155,43	2,1

<sup>(1)</sup> Estimaciones al 30 de junio realizadas en base al método de incrementos relativos. Sujetas a revisión.

<sup>(2)</sup> Información sujeta a revisión.

<sup>(3)</sup> Es la relación entre la población total y la superficie en km2.

**Fuente:** Elaborado por la Dirección General de Estadística y Censos de la Provincia del Neuquén, en base a datos de la Dirección Provincial de Catastro e Información Territorial.





**1.4. Matrimonios, divorcios y relación matrimonios-divorcios según municipio y categoría del mismo. Año 2003**

<b>Categoría/Municipio</b>	<b>Matrimonios</b>	<b>Divorcios</b>	<b>Relación matrimonios/divorcios</b>
<b>Primera Categoría</b>			
Centenario	106	27	3,9
Chos Malal	21	7	3,0
Cutral Co	123	16	7,7
Junín de los Andes	39	9	4,3
Neuquén	778	207	3,8
Plaza Huincul	49	6	8,2
Plottier	88	30	2,9
Rincón de los Sauces	49	3	16,3
San Martín de los Andes	52	57	0,9
San Patricio del Chañar	21	2	10,5
Senillosa	17	3	5,7
Villa La Angostura	45	2	22,5
Zapala	78	12	6,5
<b>Segunda Categoría</b>			
Aluminé	14	5	2,8
Andacollo	14	1	14,0
Añelo	7	2	3,5
Buta Ranquil	2	-	///
Las Lajas	17	-	///
Loncopué	8	-	///
Mariano Moreno	6	4	1,5
Picún Leufú	6	-	///
Piedra del Aguila	20	5	4,0
Vista Alegre	6	-	///
<b>Tercera Categoría</b>			
Bajada del Agrio	2	-	///
Barrancas	1	-	///
Caviahue-Copahue	3	-	///
El Cholar	1	-	///
El Hucú	6	-	///
Huinganco <sup>(1)</sup>	///	///	///
Las Coloradas	1	-	///
Las Ovejas	6	-	///
Los Miches	1	-	///
Taquimilán	2	-	///
Tricao Malal	1	-	///
Villa El Chocón	1	-	///
Villa Pehuenia	1	-	///

<sup>(1)</sup> No cuenta con oficina del Registro Civil.

**Fuente:** Elaborado por la Dirección General de Estadística y Censos de la Provincia del Neuquén, en base a datos de la Dirección Provincial del Registro del Estado Civil y Capacidad de las Personas.

**1.5. Cambios de domicilio por procedencia y año según municipio y categoría del mismo  
Años 2002 y 2003**

Categoría/Municipio	2002			2003		
	Total	Procedencia		Total	Procedencia	
		Dentro de la provincia	Fuera de la provincia		Dentro de la provincia	Fuera de la provincia
Primera Categoría						
Centenario	1.380	913	467	1.509	939	570
Chos Malal	569	469	100	769	616	153
Cutral Co	952	751	201	1.071	891	180
Junín de los Andes	372	172	200	706	443	263
Neuquén	18.759	11.533	7.226	20.022	12.136	7.886
Plaza Huincul	349	261	88	437	340	97
Plottier	2.602	2.085	517	2.796	2.064	732
Rincón de los Sauces	1.119	424	695	2.290	861	1.429
San Martín de los Andes	1.436	648	788	1.984	892	1.092
San Patricio del Chañar	478	233	245	564	247	317
Senillosa	657	529	128	785	635	150
Villa La Angostura	807	259	548	1.211	389	822
Zapala	1.435	1.241	194	1.287	927	360
Segunda Categoría						
Aluminé	294	220	74	469	353	116
Andacollo	127	102	25	166	120	46
Añelo	262	157	105	284	158	126
Buta Ranquil	249	147	102	221	136	85
Las Lajas	203	165	38	231	148	83
Loncopué	138	108	30	179	125	54
Mariano Moreno	160	134	26	162	118	44
Picún Leufú	188	132	56	245	195	50
Piedra del Aguila	228	166	62	253	177	76
Vista Alegre	/// <sup>(1)</sup>	///	///	128	77	51
Tercera Categoría						
Bajada del Agrio	60	56	4	35	34	1
Barrancas	29	13	16	39	21	18
Caviahue-Copahue	63	63	-	63	51	12
El Cholar	25	18	7	29	25	4
El Huecú	30	24	6	24	20	4
Huinganco <sup>(1)</sup>	///	///	///	///	///	///
Las Coloradas	43	33	10	61	52	9
Las Ovejas	65	55	10	58	45	13
Los Miches	77	75	2	24	19	5
Taquimilán	50	47	3	39	37	2
Tricao Malal	28	27	1	41	41	-
Villa El Chocón	115	78	37	103	59	44
Villa Pehuenia	59	43	16	75	48	27

<sup>(1)</sup> No cuenta con oficina del Registro Civil.

**Nota:** Se trata de trámites realizados durante cada año, no reflejando necesariamente el año de la migración.

**Fuente:** Elaborado por la Dirección General de Estadística y Censos de la Provincia del Neuquén, en base a datos de la Dirección Provincial del Registro del Estado Civil y Capacidad de las Personas.

Volver



**2.1. Administración de la justicia y delegaciones de Registro Civil según municipio y categoría del mismo. Año 2003**

Categoría/Municipio	Circunscripción Judicial	Justicia			
		Ministerio Público de Primera Instancia	Juzgado de Primera Instancia	Juzgado de Paz	Registro Civil
Primera Categoría					
Centenario	I Neuquén	No	No	Sí	Sí
Chos Malal	V Chos Malal	1 Fiscalía; 1 Defensoría Civil; 1 Defensoría Penal.	1 De Instrucción y Correccional (C/Comp.en lo Penal del Niño y el Adolesc.) 1 En lo Civil, Comercial, Laboral y de Minería(con Fuero Familia).	Sí	Sí
Cutral Co	II Cutral Co	1 Fiscalía; 1 Defensoría Civil; 1 Defensoría Penal.	1 En lo Civil, Comercial, Especial de Concursos y Quiebras, Familia y Minería; 1 En lo Civil, Comercial, Especial de Procesos Ejecutivos, Laboral y Minería; 2 De Instrucción y Penal del Niño y el Adolescente; 1Correccional.	Sí	Sí
Junín de los Andes	IV Junín de los Andes	1 Fiscalía; 1 Defensoría Civil; 1 Defensoría Penal.	1 De Instrucción y Correccional (C/Comp.en lo Penal del Niño y Adolesc.); 1 En lo Civil, Comercial, Laboral y de Minería (C/Comp. Fuero Familia)	Sí	Sí
Neuquén <sup>(1)</sup>	I Neuquén	6 Defensorías Penales; 5 Defensorías Civiles; 6 Fiscalías <sup>(2)</sup> ; 1 Agencia Fiscal Delitos Juveniles; 1 Defensoría Derechos del Niño y Adolesc.; 1 Defensoría Penal del Niño y Adolesc.	6 En lo Civil, Comercial y de Minería; 3 Secretarías de Procesos Ejecutivos; 4 Laborales; 6 De Instrucción; 2 Correccionales; 2 Penal del Niño y Adolescente;2 De Familia, Niñez y Adolescencia	Sí <sup>(3)</sup>	Sí
Plaza Huincul	II Cutral Co	No	No	Sí	Sí
Plottier	I Neuquén	No	No	Sí	Sí
Rincón de los Sauces	I Neuquén	1 Defensoría Civil Itinerante <sup>(4)</sup> .	No	Sí	Sí
San Martín de los Andes	IV Junín de los Andes	1 Defensoría Adjunta Civil; 1 Fiscalía sede de Junín de los Andes.	No No	Sí	Sí
San Patricio del Chañar	I Neuquén	1 Defensoría Itinerante <sup>(4)</sup> .	No	Sí	Sí
Senillosa	I Neuquén	No	No	Sí	Sí
Villa La Angostura	IV Junín de los Andes	No	No	Sí	Sí
Zapala <sup>(5)</sup>	III Zapala	1 Fiscalía; 1 Defensoría Civil y de Menores; 1 Defensoría Penal.	1 En lo Civil, Comercial, Laboral y de Minería (C/Com. Fuero Familia) 1 De Instrucción (C/Comp. Penal del Niño y el Adolesc.); 1 Correccional (C/Comp. Penal Penal del Niño y el Adolesc.)	Sí	Sí

Continúa

Volver



## 2.1. Continuación

Categoría/Municipio	Circunscripción Judicial	Justicia			
		Ministerio Público de Primera Instancia	Juzgado de Primera Instancia	Juzgado de Paz	Registro Civil
Segunda Categoría					
Aluminé	III Zapala	No	No	Sí	Sí
Andacollo	V Chos Malal	1 Defensoría Adjunta Civil	No	Sí	Sí
Añelo	I Neuquén	1 Defensoría Itinerante <sup>(4)</sup>	No	Sí	Sí
Buta Ranquil	V Chos Malal	No	No	Sí	Sí
Las Lajas	III Zapala	No	No	Sí	Sí
Loncopué	III Zapala	No	No	Sí	Sí
Mariano Moreno	III Zapala	No	No	Sí	Sí
Picún Leufú	II Cutral Co	No	No	Sí	Sí
Piedra del Aguila	IV Junín de los Andes	No	No	Sí	Sí
Vista Alegre	I Neuquén	No	No	No	Sí
Tercera Categoría					
Bajada del Agrio	III Zapala	No	No	Sí	Sí
Barrancas	V Chos Malal	No	No	No	Sí
Caviahue-Copahue	III Zapala	No	No	No	Sí
El Cholar	V Chos Malal	No	No	Sí	Sí
El Huecú	V Chos Malal	No	No	Sí	Sí
Huinganco	V Chos Malal	No	No	No	No
Las Coloradas	III Zapala	No	No	Sí	Sí
Las Ovejas	V Chos Malal	No	No	Sí	Sí
Los Miches	V Chos Malal	No	No	No	Sí
Taquimilán	V Chos Malal	No	No	Sí	Sí
Tricao Malal	V Chos Malal	No	No	Sí	Sí
Villa El Chocón	II Cutral Co	No	No	Sí	Sí
Villa Pehuenia	III Zapala	No	No	Sí	Sí

<sup>(1)</sup> Otras Instancias: Tribunal Superior de Justicia.

Cámara de Apelaciones

- Civil, Comercial, Laboral y de Minería

- Criminal

Ministerios Públicos del TSJ

- Fiscal

- Defensor

Ministerios Públicos de Cámara

- Fiscal

- Defensor

<sup>(2)</sup> 1 Fiscalía General y de Coordinación; 1 Fiscalía Delitos Violentos contra la Propiedad; 1 Fiscalía Delitos Complejos;

1 Fiscalía Graves atentados contra las personas; 1 Delitos contra la Administración Pública; 1 Gestión Rápida.

<sup>(3)</sup> Dos juzgados.

<sup>(4)</sup> Con sede en Neuquén y atención en forma itinerante en Rincón de los Sauces, San Patricio del Chañar y Añelo.

<sup>(5)</sup> Otras instancias: Cámara de Apelaciones en todos los Fueros

Ministerios Públicos de Cámara

- Fiscal

- Defensor

**Fuente:** Tribunal Superior de Justicia. Secretaría de Superintendencia. Dirección Provincial del Registro del Estado Civil y Capacidad de las Personas.

Volver



**2.2. Carta Orgánica Municipal y organigrama de la estructura de gobierno según municipio y categoría del mismo. Año 2003**

Categoría/Municipio	Carta Orgánica Municipal			Organigrama de la Estructura de Gobierno
	Sí/No	Año	Ley N°	
Primera Categoría				
Centenario	Sí	1995	2195	No
Chos Malal	Sí	1995	2135	Sí
Cutral Co	Sí	1995	2125	Sí
Junín de los Andes	Sí	1999	2281	Sí
Neuquén	Sí	1995	2129	Sí
Plaza Huincul	Sí	1989	1803	Sí
Plottier	Si	1995	2163	Sí
Rincón de los Sauces	Sí	1999	2295	Sí
San Martín de los Andes	Sí	1989	1812	Sí
San Patricio del Chañar	No	///	///	Sí
Senillosa	No	///	///	Sí
Villa La Angostura	No	///	///	Sí
Zapala	Sí	1985	2105	Sí
Segunda Categoría				
Aluminé	No	///	///	Sí
Andacollo	No	///	///	Sí
Añelo	No	///	///	Sí
Buta Ranquil	No	///	///	Sí
Las Lajas	No	///	///	Sí
Loncopué	Sí	1985	///	No
Mariano Moreno	No	///	///	Sí
Picún Leufú	No	///	///	No
Piedra del Aguila	No	///	///	Sí
Vista Alegre	No	///	///	Sí
Tercera Categoría				
Bajada del Agrio	No	///	///	Sí
Barrancas	No	///	///	Sí
Caviahue-Copahue	No	///	///	Sí
El Cholar	No	///	///	Sí
El Hucú	No	///	///	Sí
Huinganco	Sí	.	.	Sí
Las Coloradas	No	///	///	Sí
Las Ovejas	No	///	///	Sí
Los Miches	No	///	///	Sí
Taquimilán	No	///	///	Sí
Tricao Malal	No	///	///	No
Villa El Chocón	No	///	///	Sí
Villa Pehuenia	No	///	///	...

**Fuente:** Municipios.

Volver



### 2.3. Normas regulatorias según municipio y categoría del mismo. Año 2003

Categoría/Municipio	Del uso y ocupación del suelo		De zonas de reserva		Del control de la contaminación				De tratamiento de residuos sólidos	
	Sí/No	Año	Sí/No	Año	Del suelo		Del agua		Sí/No	Año
					Sí/No	Año	Sí/No	Año		
Primera Categoría										
Centenario	Sí	1991	No	///	s/d	.	s/d	.	Sí	.
Chos Malal	Sí	1988	Sí <sup>(1)</sup>	.	No	///	No	///	No	///
Cutral Co	Sí	1995	Sí <sup>(2)</sup>	.	Sí	1995	No	///	Sí	2001
Junín de los Andes	Sí	.	Sí	.	Sí	.	Sí	.	Sí	.
Neuquén	Sí	1981	Sí	1981	Sí	1998	Sí	1998	Sí	1958
Plaza Huincul	Sí	1988	No	///	Sí	1991	Sí	1991	No	///
Plottier	Sí	.	Sí	.	No	///	No	///	s/d	.
Rincón de los Sauces	Sí	1997	Sí	1998	Sí	1997	Sí	1997	No	///
San Martín de los Andes	Sí	1984	Sí	1984	Sí	1984	Sí	80	Sí	1980
San Patricio del Chañar	Sí <sup>(2)</sup>	1992	No	///	No	///	No	///	No	///
Senillosa	Sí	1991	Sí	1994	Sí	1997	s/d	.	Sí	2002
Villa La Angostura	Sí	.	Sí	.	Sí	.	Sí	.	Sí	.
Zapala	Sí	.	s/d	.	s/d	.	s/d	.	s/d	.
Segunda Categoría										
Aluminé	Sí	2003	Sí	1996	Sí	1996	Sí	1996	Sí	1996
Andacollo	Sí	1996	Sí	1986	No	///	No	///	No	///
Añelo	Sí	1994	No	///	Sí	1997	No	///	Sí	2000
Buta Ranquil	Sí	2001	Sí	2003	No	///	No	///	No	///
Las Lajas	No	///	s/d	.	s/d	.	s/d	.	Sí	.
Loncopué	No	///	s/d	.	s/d	.	s/d	.	No	///
Mariano Moreno	Sí	1980	Sí	1995	No	///	No	///	No	///
Picún Leufú	Sí	2000	Sí	2000	No	///	No	///	No	///
Piedra del Aguila	Sí	1986	No	///	Sí	.	Sí	.	Sí	1986
Vista Alegre	No	///	No	///	No	///	No	///	No	///
Tercera Categoría										
Bajada del Agrio	No	///	No	///	No	///	No	///	No	///
Barrancas	No	///	No	///	No	///	No	///	No	///
Caviahue-Copahue	Sí	.	Sí	.	Sí	.	Sí	.	No	.
El Cholar	No	///	No	///	No	///	No	///	No	///
El Hucú	No	///	No	///	No	///	No	///	No	///
Huinganco	s/d	.	s/d	.	s/d	.	s/d	.	s/d	.
Las Coloradas	No	///	No	///	No	///	No	///	No	///
Las Ovejas	No	///	Sí	2003	No	///	No	///	No	///
Los Miches	No	///	No	///	No	///	No	///	No	///
Taquimilán	No	///	Sí	2003	No	///	No	///	No	///
Tricao Malal	Sí	.	Sí	.	No	///	No	///	No	///
Villa El Chocón	Sí	1998	Sí	1998	Sí	2000	Sí	2000	No	///
Villa Pehuenia	...	...	...	...	...	...	...	...	...	...

Continúa

Volver



### 2.3. Continuación

Categoría/Municipio	De control sanitario de alimentos		De tránsito		De edificación pública		De edificación privada	
	Sí/No	Año	Sí/No	Año	Sí/No	Año	Sí/No	Año
<b>Primera Categoría</b>								
Centenario	Sí	.	Sí	1990	Sí	1991	Sí	1991
Chos Malal	Sí <sup>(1)</sup>	.	Sí	1997	Sí	1998	Sí	1998
Cutral Co	Sí	1995	Sí <sup>(3)</sup>	.	Sí <sup>(2)</sup>	.	Sí <sup>(2)</sup>	.
Junín de los Andes	Sí	.	Sí	.	Sí	.	Sí	.
Neuquén	Sí	1961	Sí	1958	Sí	1963	Sí	1963
Plaza Huincul	Sí	1991	Sí	1991	No	///	No	///
Plottier	Sí	.	No	.	Sí	.	Sí	.
Rincón de los Sauces	Sí	1998	Sí	1995	Sí	1993	Sí	1993
San Martín de los Andes	Sí	1975	Sí	1977	Sí	1977	Sí	1977
San Patricio del Chañar	Sí	.	Sí	.	Sí <sup>(2)</sup>	1992	Sí <sup>(2)</sup>	1992
Senillosa	s/d	.	s/d	.	Sí	1991	Sí	1991
Villa La Angostura	Sí	.	Sí	.	Sí	.	Sí	.
Zapala	Sí	.	Sí	.	s/d	.	Sí	.
<b>Segunda Categoría</b>								
Aluminé	Sí	1995	Sí	1996	Sí	1998	Sí	1998
Andacollo	Sí	.	Sí	.	Sí	1996	Sí	1996
Añelo	Sí	1993	No	///	Sí	1994	Sí	1994
Buta Ranquil	Sí	.	No	///	Sí	.	Sí	.
Las Lajas	Sí	.	Sí	.	s/d	.	s/d	.
Loncopué	No	///	No	///	s/d	.	s/d	.
Mariano Moreno	Sí	1984	No	.	Sí	1965	No	///
Picún Leufú	No	///	No	///	Sí	2000	Sí	2000
Piedra del Aguila	Sí	1986	No	///	Sí	1986	Sí	.
Vista Alegre	No	///	Sí	.	Sí	1996	No	///
<b>Tercera Categoría</b>								
Bajada del Agrio	Sí	2000	Sí	2003	No	///	No	///
Barrancas	Sí	.	No	///	Sí	.	No	///
Caviahue-Copahue	Sí	1989	Sí	.	Sí	.	Sí	.
El Cholar	Sí	.	Sí	.	Sí	.	Sí	.
El Hucú	Sí	2002	Sí	2001	No	///	No	///
Huinganco	Sí	.	s/d	.	s/d	.	s/d	.
Las Coloradas	No	///	No	///	No	///	No	///
Las Ovejas	No	///	No	///	No	///	No	///
Los Miches	No	///	No	///	No	///	No	///
Taquimilán	No	///	No	///	No	///	No	///
Tricao Malal	Sí	2003	No	///	No	///	No	///
Villa El Chocón	Sí	1989	Sí	1996	Sí	1998	Sí	1998
Villa Pehuenia	...	...	...	...	...	...	...	...

<sup>(1)</sup> El Municipio cuenta con varias normas, que datan de distintos años.

<sup>(2)</sup> Regulación parcial.

<sup>(3)</sup> Ley Nacional. Ley Provincial.

**Fuente:** Municipios.

Volver



#### 2.4. Organizaciones sociales locales según municipio y categoría del mismo. Año 2003

Categoría/Municipio	Organizaciones vecinales		Organizaciones sin fines de lucro		Registro de organizaciones sin fines de lucro	
	Sí/No	Cantidad	Sí/No	Cantidad	Sí/No	Cantidad
<b>Primera Categoría</b>						
Centenario	Sí	7	Sí	1	s/d	.
Chos Malal	Sí	1	s/d	.	No	///
Cutral Co	Sí	19	Sí	32	No	///
Junín de los Andes	No	///	Sí	11	No	///
Neuquén	Sí	46	Sí	.	No	///
Plaza Huincul	Sí	11	Sí	2	Sí	6
Plottier	No	///	Sí	10	Sí	10
Rincón de los Sauces	No	///	Sí	.	No	///
San Martín de los Andes	Sí	16 <sup>(1)</sup>	Sí	5	Sí	21
San Patricio del Chañar	No	///	Sí	1	Sí	1
Senillosa	Sí	9	s/d	.	s/d	.
Villa La Angostura	Sí	10	Sí	10	No	///
Zapala	Sí	23	s/d	.	No	///
<b>Segunda Categoría</b>						
Aluminé	Sí	12	Sí	8	Sí	4
Andacollo	No	///	Sí	11	Sí	8
Añelo	No	///	Sí	7	No	///
Buta Ranquil	No	///	No	///	No	///
Las Lajas	No	///	No	///	No	///
Loncopué	No	///	s/d	.	s/d	.
Mariano Moreno	No	///	s/d	.	s/d	.
Picún Leufú	Sí	4	Sí	11	No	///
Piedra del Aguila	Sí	2	Sí	1	Sí	1
Vista Alegre	No	///	No	///	No	///
<b>Tercera Categoría</b>						
Bajada del Agrio	No	///	Sí	3	Sí	3
Barrancas	No	///	No	///	Sí	3
Caviahue-Copahue	No	///	s/d	.	s/d	.
El Cholar	No	///	No	///	No	///
El Hucú	Sí	2	Sí	8	No	///
Huinganco	s/d	.	s/d	.	s/d	.
Las Coloradas	No	///	Sí	2	No	///
Las Ovejas	No	///	Sí	5	Sí	5
Los Miches	No	///	No	///	No	///
Taquimilán	No	///	No	///	No	///
Tricao Malal	No	///	Sí	5	Sí	5
Villa El Chocón	Sí	1	Sí	.	Sí	.
Villa Pehuenia	...	...	...	...	...	...

<sup>(1)</sup> 4 Provisorias.

**Fuente:** Municipios.

Volver





### 3.1. Características administrativas seleccionadas según municipio y categoría del mismo. Año 2003

Categoría/Municipio	Oficina que realiza tareas estadísticas	Personal afectado	Oficina que realiza tareas de control y protección del medio ambiente	Personal afectado
<b>Primera Categoría</b>				
Centenario	Sí	1	Sí	1
Chos Malal	No	///	s/d	.
Cutral Co	No	///	Sí	7
Junín de los Andes	No	///	Sí	6
Neuquén	Sí	1	Sí	222
Plaza Huincul	Sí	1	No	///
Plottier	No	///	Sí	10
Rincón de los Sauces	No	///	Sí	1
San Martín de los Andes	No	///	Sí	20
San Patricio del Chañar	No	///	Sí	3
Senillosa	s/d	.	Sí	.
Villa La Angostura	Sí	4	Sí	5
Zapala	No	///	No	///
<b>Segunda Categoría</b>				
Aluminé	No	///	Sí	1
Andacollo	No	///	Sí	10
Añelo	No	///	Sí	2
Buta Ranquil	No	///	No	///
Las Lajas	No	///	No	///
Loncopué	No	///	Sí	8
Mariano Moreno	No	///	No	///
Picún Leufú	No	///	No	///
Piedra del Aguila	No	///	No	///
Vista Alegre	No	///	No	///
<b>Tercera Categoría</b>				
Bajada del Agrio	No	///	No	///
Barrancas	No	///	No	///
Caviahue-Copahue	No	///	Sí	1
El Cholar	No	///	Sí	.
El Hucú	No	///	Sí	3
Huinganco	s/d	.	Sí	2
Las Coloradas	No	///	No	///
Las Ovejas	No	///	No	///
Los Miches	No	///	No	///
Taquimilán	No	///	No	///
Tricao Malal	No	///	Sí	3
Villa El Chocón	Sí	3	Sí	3
Villa Pehuenia	....	....	....	....

Fuente: Municipios.

Volver



**3.2. Personal del Organo Ejecutivo Municipal por situación de revista y sexo según municipio y categoría del mismo. Año 2003**

Categoría/Municipio	Total	Organo Ejecutivo Municipal <sup>(1)</sup>								
		De planta			Contratado			Jornalizado		
		Total	Varones	Mujeres	Total	Varones	Mujeres	Total	Varones	Mujeres
Primera Categoría										
Centenario	636	336	255	81	300	182	118	-	-	-
Chos Malal	298	224	144	80	22	18	4	52	39	13
Cutral Co	618	518	370	148	100	58	42	-	-	-
Junín de los Andes	139	132	.	.	7	.	.	-	-	-
Neuquén	2.259	1.750	1.154	596	509	303	206	-	-	-
Plaza Huincul	332	171	127	44	161	108	53	-	-	-
Plottier	1.020	450	200	250	570	250	320	-	-	-
Rincón de los Sauces	180	171	116	55	9	5	4	-	-	-
San Martín de los Andes	429	345	248	97	84	38	46	-	-	-
San Patricio del Chañar	90	35	25	10	55	37	18	-	-	-
Senillosa	492	276	181	95	216	.	.	-	-	-
Villa La Angostura	111	67	37	30	44	24	20	-	-	-
Zapala	755	671	.	.	84 <sup>(2)</sup>	.	.	-	-	-
Segunda Categoría										
Aluminé	123	83	64	19	38	31	7	2	2	-
Andacollo	120	87	63	24	33	25	8	-	-	-
Añelo	79	70	52	18	9	5	4	-	-	-
Buta Ranquil	73	72	51	21	1	-	1	-	-	-
Las Lajas	242	135	.	.	92	81	11	15	15	-
Loncopué	165	135	111	24	30	21	9	-	-	-
Mariano Moreno	54	43	33	10	11	8	3	-	-	-
Picún Leufú	92	76	60	16	16	14	2	-	-	-
Piedra del Aguila	97	90	74	16	7	4	3	-	-	-
Vista Alegre	179	123	77	46	56	44	12	-	-	-
Tercera Categoría										
Bajada del Agrio	.	.	.	.	.	.	.	.	.	.
Barrancas	92	37	31	6	30	24	6	25	21	4
Caviahue-Copahue	75	53	35	18	22	16	6	-	-	-
El Cholar	.	.	.	.	.	.	.	.	.	.
El Huecú	88	56	41	15	15	9	6	17	15	2
Huinganco	119	53	41	12	21	6	15	45	23	22
Las Coloradas	91	48	40	8	41	21	20	2	2	-
Las Ovejas	62	61	32	29	1	1	-	-	-	-
Los Miches	60	53	42	11	7	6	1	-	-	-
Taquimilán	57	56	43	13	1	1	-	-	-	-
Tricao Malal	81	63	45	18	3	2	1	15	9	6
Villa El Chocón	98	68	42	26	30	21	9	-	-	-
Villa Pehuenia	...	...	...	...	...	...	...	...	...	...

<sup>(1)</sup> No incluye cargos electivos.

<sup>(2)</sup> Planta Política.

**Fuente:** Municipios.

Volver



**3.3. Personal del Organo Legislativo Municipal por situación de revista y sexo según municipio y categoría del mismo. Año 2003**

Categoría/Municipio	Total	Organo Legislativo Municipal <sup>(1)</sup>								
		De planta			Contratado			Jornalizado		
		Total	Varones	Mujeres	Total	Varones	Mujeres	Total	Varones	Mujeres
Primera Categoría										
Centenario	28	11	1	10	17	10	7	-	-	-
Chos Malal	6	4	1	3	2	-	2	-	-	-
Cutral Co	22	7	-	7	15	7	8	-	-	-
Junín de los Andes	3	3	3	-	-	-	-	-	-	-
Neuquén	123	44	22	22	79	47	32	-	-	-
Plaza Huincul	23	1	-	1	22	10	12	-	-	-
Plottier	20	8	3	5	12	4	8	-	-	-
Rincón de los Sauces	39	2	-	2	7	5	2	30 <sup>(2)</sup>	15	15
San Martín de los Andes	14	8	3	5	6	1	5	-	-	-
San Patricio del Chañar	4	2	1	1	2	-	2	-	-	-
Senillosa	12	10	6	4	2	1	1	.	.	.
Villa La Angostura	11	.	.	.	.	.	.	.	.	.
Zapala	22	13	.	.	9 <sup>(2)</sup>	.	.	.	.	.
Segunda Categoría										
Aluminé	2	2	-	2	-	-	-	-	-	-
Andacollo	2	1	-	1	1	.	1	-	-	-
Añelo	.	.	.	.	.	.	.	.	.	.
Buta Ranquil	2	2	-	2	.	.	.	.	.	.
Las Lajas	-	-	-	-	-	-	-	-	-	-
Loncopué	9	1	-	1	8	5	3	-	-	-
Mariano Moreno	-	-	-	-	-	-	-	-	-	-
Picún Leufú	8	1	-	1	7	2	5	-	-	-
Piedra del Aguila	4	1	-	1	3	-	3	-	-	-
Vista Alegre	4	4	1	3	-	-	-	-	-	-
Tercera Categoría										
Bajada del Agrio	.	.	.	.	.	.	.	.	.	.
Barrancas	-	-	-	-	-	-	-	-	-	-
Caviahue-Copahue	-	-	-	-	-	-	-	-	-	-
El Cholar	-	-	-	-	-	-	-	-	-	-
El Huecú	-	-	-	-	-	-	-	-	-	-
Huinganco	-	-	-	-	-	-	-	-	-	-
Las Coloradas	5	.	.	.	.	.	.	.	.	.
Las Ovejas	-	-	-	-	-	-	-	-	-	-
Los Miches	-	-	-	-	-	-	-	-	-	-
Taquimilán	-	-	-	-	-	-	-	-	-	-
Tricao Malal	-	-	-	-	-	-	-	-	-	-
Villa El Chocón	-	-	-	-	-	-	-	-	-	-
Villa Pehuenia	...	...	...	...	...	...	...	...	...	...

<sup>(1)</sup> No incluye cargos electivos.

<sup>(2)</sup> Planta política.

**Fuente:** Municipios.

Volver



**3.4. Cargos electivos de los Organos Ejecutivo y Legislativo por sexo según municipio y categoría del mismo. Año 2003**

Categoría/Municipio	Cargos electivos de los órganos Ejecutivo y Legislativo				
	Intendente/Presidente de la Comisión Municipal		Total	Concejales	
	Varón	Mujer		Varón	Mujer
Primera Categoría					
Centenario	1	-	8	4	4
Chos Malal	1	-	7	4	3
Cutral Co	1	-	9	6	3
Junín de los Andes <sup>(1)</sup>	1	-	7	5	2
Neuquén	1	-	17	11	6
Plaza Huincul	-	1	7	6	1
Plottier	-	1	10	7	3
Rincón de los Sauces	1	-	7	5	2
San Martín de los Andes	1	-	11	6	5
San Patricio del Chañar	1	-	7	4	3
Senillosa	1	-	7	4	3
Villa La Angostura	1	-	7	3	4
Zapala	1	-	12	6	6
Segunda Categoría					
Aluminé	1	-	7	5	2
Andacollo	1	-	7	6	1
Añelo	1	-	4	2	2
Buta Ranquil	1	-	4	3	1
Las Lajas	1	-	7	4	3
Loncopué	1	-	7	5	2
Mariano Moreno	1	-	7	3	4
Picún Leufú	1	-	7	3	4
Piedra del Aguila	1	-	7	3	4
Vista Alegre	1	-	7	4	3
Tercera Categoría					
Bajada del Agrio	1	-	.	.	.
Barrancas	1	-	4	3	1
Caviahue-Copahue	1	-	4	3	1
El Cholar	1	-	4	3	1
El Huecú	1	-	4	2	2
Huinganco	1	-	4	2	2
Las Coloradas	1	-	4	3	1
Las Ovejas	1	-	4	2	2
Los Miches	1	-	4	3	1
Taquimilán	1	-	4	3	1
Tricao Malal	1	-	4	4	-
Villa El Chocón	1	-	4	2	2
Villa Pehuenia	...	...	...	...	...

<sup>(1)</sup> Cuenta con la figura del Viceintendente, aprobada por Carta Orgánica.

**Fuente:** Municipios.

### 3.5. Personal de la Administración Pública Provincial según municipio y categoría del mismo. Año 2003

Categoría/Municipio	Total	Personal del Consejo Provincial de Educación <sup>(1)</sup>	Resto del Personal de la Administración	Personal del ISSN	Personal del Poder Judicial
<b>Primera Categoría</b>					
Centenario	1.440	1.075	352	9	4
Chos Malal	1.331	617	651	17	46
Cutral Co	1.841	1.151	594	12	84
Junín de los Andes	1.228	802	363	4	59
Neuquén	17.790	8.048	8.590	308	844
Plaza Huinul	777	605	169	-	3
Plottier	1.333	1.038	273	19	3
Rincón de los Sauces	390	270	113	3	4
San Martín de los Andes	1.393	924	422	38	9
San Patricio del Chañar	302	199	99	2	2
Senillosa	353	244	104	3	2
Villa La Angostura	465	272	172	17	4
Zapala	2.595	1.293	1.194	9	99
<b>Segunda Categoría</b>					
Aluminé	525	274	245	3	3
Andacollo	283	176	100	3	4
Añelo	185	92	91	1	1
Buta Ranquil	183	90	91	1	1
Las Lajas	320	226	89	3	2
Loncopué	600	281	302	16	1
Mariano Moreno	184	113	70	-	1
Picún Leufú	295	172	118	3	2
Piedra del Aguila	253	172	75	4	2
Vista Alegre	146	146	-	-	-
<b>Tercera Categoría</b>					
Bajada del Agrio	96	55	40	-	1
Barrancas	37	25	12	-	-
Caviahue-Copahue	295	32	262	1	-
El Cholar	82	44	36	-	2
El Hucú	136	81	51	3	1
Huinganco	89	29	59	1	-
Las Coloradas	181	146	33	-	2
Las Ovejas	150	79	69	1	1
Los Miches	45	22	23	-	-
Taquimilán	81	51	28	-	2
Tricao Malal	71	35	35	-	1
Villa El Chocón	106	51	51	2	2
Villa Pehuenia	69	68	1	-	-

<sup>(1)</sup>El personal es consignado según lugar de prestación de Servicios, pudiendo un mismo agente ser computado en más de una jurisdicción.

**Fuente:** Dirección Provincial de Finanzas. I.S.S.N., Departamento de Estadística. Tribunal Superior de Justicia.

Volver



**3.6. Coeficiente de coparticipación Ley 2148, Aportes provinciales y del Tesoro Nacional según municipio y categoría del mismo. Año 2003**

Categoría/Municipio	Coeficiente de coparticipación Ley 2148	Total <sup>(1)</sup>	Aportes provinciales	Aportes del Tesoro Nacional
<b>Primera Categoría</b>	%		pesos	
Centenario	6,91	16.875.174	16.875.174	-
Chos Malal	2,76	7.159.179	7.159.179	-
Cutral Co	9,35	24.467.792	24.467.792	-
Junín de los Andes	2,99	8.908.088	8.908.088	-
Neuquén	35,03	78.113.119	77.963.119	150.000
Plaza Huincul	3,87	12.099.215	12.099.215	-
Plottier	5,39	13.747.375	13.747.375	-
Rincón de los Sauces <sup>(2)</sup>	1,63	7.088.025	7.088.025	-
San Martín de los Andes	4,62	12.144.037	12.144.037	-
San Patricio del Chañar	1,66	4.558.546	4.558.546	-
Senillosa	1,61	6.069.481	6.069.481	-
Villa La Angostura	1,53	4.004.836	3.954.836	50.000
Zapala	7,50	17.258.860	17.258.860	-
<b>Segunda Categoría</b>				
Aluminé	1,37	3.649.353	3.649.353	-
Andacollo	0,87	2.553.108	2.553.108	-
Añelo	0,82	2.401.266	2.401.266	-
Buta Ranquil	0,86	2.266.433	2.266.433	-
Las Lajas	1,92	5.153.185	5.153.185	-
Loncopué	1,46	3.891.205	3.791.205	100.000
Mariano Moreno	1,24	3.519.883	3.519.883	-
Picún Leufú	1,09	3.358.511	3.358.511	-
Piedra del Aguila	1,31	3.051.713	3.051.713	-
Vista Alegre <sup>(2)</sup>	///	2.665.266	2.665.266	-
<b>Tercera Categoría</b>				
Bajada del Agrio	0,43	1.663.835	1.663.835	-
Barrancas <sup>(2)</sup>	///	1.663.517	1.663.517	-
Caviahue-Copahue	///	1.580.582	1.580.582	-
El Cholar	0,51	1.734.548	1.734.548	-
El Huecú	0,77	1.949.020	1.949.320	-
Huinganco	0,55	1.525.991	1.525.991	-
Las Coloradas <sup>(2)</sup>	///	1.261.412	1.261.412	-
Las Ovejas	0,85	2.628.070	2.628.070	-
Los Miches <sup>(2)</sup>	///	1.687.287	1.687.287	-
Taquimilán <sup>(2)</sup>	///	1.291.480	1.290.780	-
Tricao Malal	0,58	1.901.575	1.901.575	-
Villa El Chocón	0,52	2.570.380	2.569.680	-
Villa Pehuenia	///	1.008.197	1.008.197	-

<sup>(1)</sup> Corresponde al total bruto liquidado.

<sup>(2)</sup> Incluye Art. 10 Ley 2148.

**Fuente:** Dirección Provincial de Finanzas.

Volver



**3.7. Ejecución presupuestaria de recursos por clasificación económica y origen según municipio y categoría del mismo. Año 2003**

Categoría/Municipio	Total Recursos	Total Corrientes	Corrientes		
			Total Propios	Propios Tasas y Derechos	Otros
pesos					
Primera Categoría					
Centenario	22.349.178	18.587.317	2.025.538	2.025.343	195
Chos Malal	9.677.938	8.637.889	2.030.708	870.581	1.160.126
Cutral Co	26.365.312	24.515.535	3.729.250	2.925.588	803.662
Junín de los Andes	10.439.007	6.828.713	1.378.410	832.298	546.112
Neuquén	127.204.476	121.816.905	37.958.203	37.476.752	481.451
Plaza Huincul	17.008.610	11.545.652	2.281.235	1.582.625	698.610
Plottier	16.925.044	15.275.425	2.372.270	2.180.019	192.251
Rincón de los Sauces	11.157.844	7.524.519	2.996.719	1.162.593	1.834.126
San Martín de los Andes	19.469.205	15.382.810	5.188.353	4.009.237	1.179.116
San Patricio del Chañar	5.954.095	5.016.078	1.042.194	767.714	274.480
Senillosa	7.807.712	4.346.338	492.149	491.632	517
Villa la Angostura	7.605.202	6.079.294	2.416.617	1.915.296	501.321
Zapala	23.699.325	22.025.664	4.071.367	2.993.538	1.077.829
Segunda Categoría					
Aluminé	3.948.109	3.607.925	570.462	179.845	390.617
Andacollo	3.360.958	2.397.498	314.799	183.912	130.887
Añelo	3.218.255	2.244.463	276.406	173.814	102.592
Buta Ranquil	2.969.313	2.111.677	52.918	37.913	15.005
Las Lajas	5.968.923	4.992.779	437.483	115.712	321.771
Loncopué	4.546.469	3.808.231	313.127	108.041	205.086
Mariano Moreno	4.325.110	3.244.974	313.259	62.281	250.978
Picún Leufú	3.712.672	2.783.808	193.618	94.001	99.617
Piedra del Aguila	3.427.859	3.269.292	133.272	117.673	15.599
Vista Alegre	2.612.298	1.032.029	223.796	122.308	101.488
Tercera Categoría					
Bajada del Agrio	1.895.022	1.057.008	27.614	21.333	6.282
Barrancas	2.212.540	195.195	195.195	15.337	179.858
Caviahue-Copahue	1.389.462	88.963	-	-	-
El Cholar	1.699.573	1.239.003	17.094	15.886	1.208
El Huecú	2.939.650	2.277.696	434.395	30.688	403.706
Huinganco	2.384.099	1.520.257	203.609	35.699	167.910
Las Coloradas	1.086.297	377.107	26.907	24.192	2.715
Las Ovejas	3.033.763	2.090.816	55.996	27.762	28.233
Los Miches	...	...	...	...	...
Taquimilán	1.029.813	338.179	10.791	9.816	976
Tricao Malal	2.019.546	1.451.663	32.364	12.304	20.059
Villa El Chocón	3.580.511	1.777.344	531.600	300.795	230.805
Villa Pehuenia	1.074.021	87.325	87.325	82.030	5.295

Continúa

Volver



### 3.7. Continuación

Categoría/Municipio	Corrientes			De Capital	De Financiamiento	Otros recursos <sup>(1)</sup>
	Coparticipación		Federal			
	Total Coparticipación	Provincial y Garantía				
pesos						
Primera Categoría						
Centenario	16.561.779	5.504.927	11.056.852	15.281	3.746.581	-
Chos Malal	6.607.181	-	-	17.428	991.858	30.763
Cutral Co	20.786.285	6.933.922	13.852.363	86.461	1.729.649	33.667
Junín de los Andes	5.450.303	5.450.303	-	129.784	3.480.510	-
Neuquén	83.858.701	27.806.381	56.052.320	1.539.381	3.626.456	221.734
Plaza Huincul	9.264.417	-	-	275.484	5.187.474	-
Plottier	12.903.155	12.903.155	-	-	1.649.619	-
Rincón de los Sauces	4.527.800	1.971.146	2.556.654	111.625	3.503.436	18.264
San Martín de los Andes	10.194.457	2.035.186	8.159.271	691.448	3.382.576	12.371
San Patricio del Chañar	3.973.884	793.166	3.180.719	252.537	685.479	-
Senillosa	3.854.189	769.275	3.084.914	21.683	3.439.692	-
Villa la Angostura	3.662.677	-	-	199.203	1.326.705	-
Zapala	17.954.297	-	-	43.732	1.629.929	-
Segunda Categoría						
Aluminé	3.037.463	-	-	129.354	210.830	-
Andacollo	2.082.698	415.695	1.667.003	66.097	897.364	-
Añelo	1.968.057	-	-	15.196	958.596	-
Buta Ranquil	2.058.759	410.917	1.647.842	4.459	853.177	-
Las Lajas	4.555.296	894.933	3.660.362	87.518	888.627	-
Loncopué	3.495.103	697.604	2.797.500	81.706	547.032	109.500
Mariano Moreno	2.931.714	594.970	2.336.744	-	1.080.136	-
Picún Leufú	2.590.191	512.959	2.077.232	11.910	916.953	-
Piedra del Aguila	3.136.020	743.395	2.392.625	-	158.567	-
Vista Alegre	808.232	808.232	-	-	1.580.269	-
Tercera Categoría						
Bajada del Agrio	1.029.394	205.825	823.569	-	838.014	-
Barrancas	-	-	-	1.670	2.015.675	-
Caviahue-Copahue	-	-	-	-	1.300.500	-
El Cholar	1.221.908	1.129.260	92.648	-	460.571	-
El Huecú	1.843.302	365.571	1.477.730	-	661.953	-
Huinganco	1.316.648	262.796	1.053.853	2.818	861.024	-
Las Coloradas	350.200	350.200	-	1.873	707.316	-
Las Ovejas	2.034.820	406.139	1.628.681	903	942.044	-
Los Miches	...	...	...	...	...	...
Taquimilán	327.387	327.387	-	-	691.635	-
Tricao Malal	1.419.300	1.419.300	-	11.188	556.695	-
Villa El Chocón	1.245.744	251.318	994.426	237.397	1.565.770	-
Villa Pehuenia	-	-	-	-	986.696	-

<sup>(1)</sup> Incluye fondos ATN n.c.p.

**Fuente:** Elaborado por la Dirección General de Estadística y Censos de la Provincia del Neuquén en base a datos de las Ejecuciones Presupuestarias de los Municipios.

Volver





### 3.8. Ejecución presupuestaria de gastos por clasificación económica y objeto según municipio y categoría del mismo. Año 2003

Categoría/Municipio	Total Gastos	Total Corrientes	Personal	Corrientes		
				Bienes y Servicios	Transfe-rencias	Intereses y Gtos. Deuda
Primera Categoría				pesos		
Centenario	20.709.839	16.094.875	8.623.203	4.651.848	2.759.044	60.780
Chos Malal	9.064.709	6.299.809	4.009.501	1.170.642	1.088.879	30.786
Cutral Co	30.494.791	24.110.970	11.487.789	6.724.478	2.448.339	3.450.364
Junín de los Andes	11.313.867	7.265.621	2.594.691	2.834.277	1.836.652	-
Neuquén	109.741.911	79.268.290	38.755.689	31.326.535	6.699.756	2.486.310
Plaza Huincul	19.149.460	10.711.529	5.603.515	3.890.666	1.201.511	15.837
Plottier	16.299.324	15.452.579	8.127.325	5.741.753	1.582.420	1.081
Rincón de los Sauces	12.711.764	6.780.012	3.333.271	2.991.051	439.643	16.046
San Martín de los Andes	19.799.052	13.137.120	7.835.449	3.514.086	1.584.626	202.960
San Patricio del Chañar	6.803.325	4.480.992	1.868.137	887.127	1.725.728	-
Senillosa	7.900.844	6.904.370	5.278.760	930.850	628.408	66.353
Villa la Angostura	8.298.314	5.962.092	2.404.546	2.563.678	982.783	11.085
Zapala	23.579.812	19.321.980	13.824.115	3.278.543	2.125.361	93.962
Segunda Categoría						
Aluminé	3.948.109	3.092.153	1.640.220	773.190	656.511	22.233
Andacollo	3.210.031	2.687.022	1.690.612	549.348	426.053	21.010
Añelo	3.196.895	2.132.827	1.138.590	700.894	293.343	-
Buta Ranquil	2.876.282	2.295.364	981.050	602.818	711.232	265
Las Lajas	5.610.074	4.926.595	3.070.688	1.073.348	782.559	-
Loncopué	3.964.882	3.636.881	2.306.555	653.844	410.166	266.315
Mariano Moreno	4.053.454	3.269.527	1.830.323	793.678	645.526	-
Picún Leufú	3.672.681	3.106.039	1.903.867	723.331	478.841	-
Piedra del Aguila	3.201.931	2.830.766	1.982.938	541.042	306.786	-
Vista Alegre	2.703.582	2.662.182	1.509.899	846.826	304.774	684
Tercera Categoría						
Bajada del Agrio	1.950.989	1.491.262	1.002.693	273.267	207.911	7.391
Barrancas	2.185.885	1.578.206	973.431	250.093	348.831	5.852
Caviahue-Copahue	1.367.779	1.148.997	557.169	483.358	108.470	-
El Cholar	1.670.095	1.490.899	1.180.892	199.286	110.284	437
El Hucú	3.461.403	3.017.292	1.797.153	706.354	513.786	-
Huinganco	2.161.408	1.591.714	692.296	593.793	290.593	15.031
Las Coloradas	1.213.156	1.075.750	726.539	256.744	92.467	-
Las Ovejas	3.018.490	1.975.069	928.245	515.445	519.593	11.787
Los Miches	...	...	...	...	...	...
Taquimilán	1.135.723	904.237	619.406	172.378	112.454	-
Tricao Malal	1.889.184	1.588.253	884.329	452.148	251.776	-
Villa El Chocón	3.671.104	2.607.261	1.547.560	949.014	104.904	5.784
Villa Pehuenia	1.095.894	731.807	374.052	293.369	64.304	82

Continúa

Volver



### 3.8. Continuación

Categoría/Municipio	De Capital				Amortización de la Deuda	Otros egresos
	Total De Capital	Bienes de Capital	Obras Públicas	Inversión Financiera		
pesos						
Primera Categoría						
Centenario	4.614.965	266.091	4.326.155	-	22.718	-
Chos Malal	2.764.900	52.791	2.113.280	-	598.829	-
Cutral Co	6.151.614	140.987	5.898.358	-	112.269	232.207
Junín de los Andes	4.048.246	13.153	3.149.698	34.978	850.417	-
Neuquén	24.479.215	712.994	15.332.389	112.673	8.321.159	5.994.406
Plaza Huincul	8.437.932	287.477	6.891.470	-	1.258.985	-
Plottier	846.745	47.315	510.902	-	288.528	-
Rincón de los Sauces	4.380.658	275.440	3.812.416	19.685	273.116	1.551.095
San Martín de los Andes	5.758.418	529.885	2.752.461	27.163	2.448.910	903.514
San Patricio del Chañar	2.322.333	189.319	2.133.014	-	-	-
Senillosa	996.474	47.015	546.026	-	403.432	-
Villa la Angostura	2.336.222	100.032	1.348.336	-	887.854	-
Zapala	4.257.832	212.852	1.121.806	660.036	2.263.137	-
Segunda Categoría						
Aluminé	844.924	14.058	634.347	-	196.519	11.031
Andacollo	523.009	22.408	308.126	-	192.476	-
Añelo	1.064.068	176.587	872.263	-	15.218	-
Buta Ranquil	580.918	5.900	448.906	-	126.111	-
Las Lajas	683.478	14.890	668.588	-	-	-
Loncopué	328.002	32.195	43.017	-	252.790	-
Mariano Moreno	783.926	64.744	663.398	-	55.785	-
Picún Leufú	566.642	112.733	453.910	-	-	-
Piedra del Aguila	371.165	34.109	337.056	-	-	-
Vista Alegre	41.400	12.360	27.155	-	1.885	-
Tercera Categoría						
Bajada del Agrio	414.177	1.967	273.924	-	138.286	45.549
Barrancas	607.679	40.889	464.782	-	102.008	-
Caviahue-Copahue	218.783	95.261	115.523	-	7.998	-
El Cholar	179.195	738	63.696	-	114.762	-
El Huecú	444.110	76.701	191.907	62.185	113.317	-
Huinganco	569.695	2.658	313.963	-	253.073	-
Las Coloradas	137.406	55.129	53.851	-	28.426	-
Las Ovejas	1.043.421	240.493	701.289	-	101.638	-
Los Miches	...	...	...	...	...	...
Taquimilán	231.486	5.972	64.424	-	161.090	-
Tricao Malal	300.931	140.409	149.962	1.500	9.060	-
Villa El Chocón	1.063.843	71.566	992.277	-	-	-
Villa Pehuenia	364.088	104.456	238.732	-	20.900	-

**Fuente:** Elaborado por la Dirección General de Estadística y Censos de la Provincia del Neuquén en base a datos de las Ejecuciones Presupuestarias de los Municipios.

Volver



**3.9. Ejecución Presupuestaria. Distribución porcentual de recursos y erogaciones por clasificación económica según municipio y categoría del mismo. Año 2003**

Categoría/Municipio	Recursos					Erogaciones			
	Total	Corrientes	De Capital	Financiamiento	Otros recursos	Total	Corrientes	De Capital	Otros egresos
<b>Primera Categoría</b>					%				
Centenario	100,00	83,17	0,07	16,76	-	100,00	77,72	22,28	-
Chos Malal	100,00	89,25	0,18	10,25	0,32	100,00	69,50	30,50	-
Cutral Co	100,00	92,98	0,33	6,56	0,13	100,00	79,07	20,17	0,76
Junín de los Andes	100,00	65,42	1,24	33,34	-	100,00	64,22	35,78	-
Neuquén	100,00	95,76	1,21	2,85	0,17	100,00	72,23	22,31	5,46
Plaza Huincul	100,00	67,88	1,62	30,50	-	100,00	55,94	44,06	-
Plottier	100,00	90,25	-	9,75	-	100,00	94,81	5,19	-
Rincón de los Sauces	100,00	67,44	1,00	31,40	0,16	100,00	53,34	34,46	12,20
San Martín de los Andes	100,00	79,01	3,55	17,37	0,06	100,00	66,35	29,08	4,56
San Patricio del Chañar	100,00	84,25	4,24	11,51	-	100,00	65,86	34,14	-
Senillosa	100,00	55,67	0,28	44,06	-	100,00	87,39	12,61	-
Villa la Angostura	100,00	79,94	2,62	17,44	-	100,00	71,85	28,15	-
Zapala	100,00	92,94	0,18	6,88	-	100,00	81,94	18,06	-
<b>Segunda Categoría</b>									
Aluminé	100,00	91,38	3,28	5,34	-	100,00	78,32	21,40	0,28
Andacollo	100,00	71,33	1,97	26,70	-	100,00	83,71	16,29	-
Añelo	100,00	69,74	0,47	29,79	-	100,00	66,72	33,28	-
Buta Ranquil	100,00	71,12	0,15	28,73	-	100,00	79,80	20,20	-
Las Lajas	100,00	83,65	1,47	14,89	-	100,00	87,82	12,18	-
Loncopué	100,00	83,76	1,80	12,03	2,41	100,00	91,73	8,27	-
Mariano Moreno	100,00	75,03	-	24,97	-	100,00	80,66	19,34	-
Picún Leufú	100,00	74,98	0,32	24,70	-	100,00	84,57	15,43	-
Piedra del Aguila	100,00	95,37	-	4,63	-	100,00	88,41	11,59	-
Vista Alegre	100,00	39,51	-	60,49	-	100,00	98,47	1,53	-
<b>Tercera Categoría</b>									
Bajada del Agrio	100,00	55,78	-	44,22	-	100,00	76,44	21,23	2,33
Barrancas	100,00	8,82	0,08	91,10	-	100,00	72,20	27,80	-
Caviahue-Copahue	100,00	6,40	-	93,60	-	100,00	84,00	16,00	-
El Cholar	100,00	72,90	-	27,10	-	100,00	89,27	10,73	-
El Huecú	100,00	77,48	-	22,52	-	100,00	87,17	12,83	-
Huinganco	100,00	63,77	0,12	36,12	-	100,00	73,64	26,36	-
Las Coloradas	100,00	34,71	0,17	65,11	-	100,00	88,67	11,33	-
Las Ovejas	100,00	68,92	0,03	31,05	-	100,00	65,43	34,57	-
Los Miches	///	///	///	///	///	///	///	///	///
Taquimilán	100,00	32,84	-	67,16	-	100,00	79,62	20,38	-
Tricao Malal	100,00	71,88	0,55	27,57	-	100,00	84,07	15,93	-
Villa El Chocón	100,00	49,64	6,63	43,73	-	100,00	71,02	28,98	-
Villa Pehuenia	100,00	8,13	-	91,87	-	100,00	66,78	33,22	-

**Fuente:** Elaborado por la Dirección General de Estadística y Censos de la Provincia del Neuquén en base a datos de las Ejecuciones Presupuestarias de los Municipios.

Volver



**3.10. Indicadores de autonomía municipal y de incidencia del gasto en personal según municipio y categoría del mismo. Año 2003**

Categoría/Municipio	Grado de autonomía municipal <sup>(1)</sup>	Incidencia del gasto en personal <sup>(2)</sup>
		%
<b>Primera Categoría</b>		
Centenario	9,06	41,64
Chos Malal	20,98	44,23
Cutral Co	14,14	37,67
Junín de los Andes	13,20	22,93
Neuquén	29,84	35,32
Plaza Huincul	13,41	29,26
Plottier	14,02	49,86
Rincón de los Sauces	26,86	26,22
San Martín de los Andes	26,65	39,57
San Patricio del Chañar	17,50	27,46
Senillosa	6,30	66,81
Villa la Angostura	31,78	28,98
Zapala	17,18	58,63
<b>Segunda Categoría</b>		
Aluminé	14,45	41,54
Andacollo	9,37	52,67
Añelo	8,59	35,62
Buta Ranquil	1,78	34,11
Las Lajas	7,33	54,74
Loncopué	6,89	58,17
Mariano Moreno	7,24	45,15
Picún Leufú	5,22	51,84
Piedra del Aguila	3,89	61,93
Vista Alegre	8,57	55,85
<b>Tercera Categoría</b>		
Bajada del Agrio	1,46	51,39
Barrancas	8,82	44,53
Caviahue-Copahue	///	40,74
El Cholar	1,01	70,71
El Hucú	14,78	51,92
Huinganco	8,54	32,03
Las Coloradas	2,48	59,89
Las Ovejas	1,85	30,75
Los Miches	///	///
Taquimilán	1,05	54,54
Tricao Malal	1,60	46,81
Villa El Chocón	14,85	42,16
Villa Pehuenia	8,13	34,13

(1)  $\frac{\text{Ingresos propios}}{\text{Gastos totales}} * 100$

(2)  $\frac{\text{Gasto en personal}}{\text{Gastos totales}} * 100$

**Fuente:** Elaborado por la Dirección General de Estadística y Censos de la Provincia del Neuquén en base a datos de las Ejecuciones Presupuestarias de los Municipios.

**3.11. Equipamiento informático de la administración pública municipal  
según municipio y categoría del mismo. Año 2003**

<b>Categoría/Municipio</b>	<b>Hasta Pentium I</b>	<b>Superior a Pentium I</b>
<b>Primera Categoría</b>		
Centenario	7	8
Chos Malal	3	38
Cutral Co	15	60
Junín de los Andes	74	4
Neuquén	422	153
Plaza Huincul	2	11
Plottier	26	14
Rincón de los Sauces	4	32
San Martín de los Andes	10	105
San Patricio del Chañar	-	40
Senillosa	16	6
Villa La Angostura	60	50
Zapala	10	100
<b>Segunda Categoría</b>		
Aluminé	7	5
Andacollo	-	18
Añelo	2	8
Buta Ranquil	5	-
Las Lajas	4	7
Loncopué	7	.
Mariano Moreno	-	10
Picún Leufú	4	3
Piedra del Aguila	15	11
Vista Alegre	.	.
<b>Tercera Categoría</b>		
Bajada del Agrio	1	1
Barrancas	4	-
Caviahue-Copahue	4	.
El Cholar	5	.
El Hucú	-	12
Huinganco	.	4
Las Coloradas	2	5
Las Ovejas	3	-
Los Miches	1	-
Taquimilán	5	-
Tricao Malal	3	-
Villa El Chocón	12	3
Villa Pehuenia	...	...

**Fuente:** Municipios.

Volver



**3.12. Equipamiento de maquinarias de la administración pública municipal según municipio y categoría del mismo. Año 2003**

Categoría/Municipio	Camión volcador	Camión regador	Camión de residuos	Desmalezadora	Barredora	Motoniveladora	Tractor	Retroexcavadora	Equipo para pavimentar	Otros
<b>Primera Categoría</b>										
Centenario	3	6	-	2	-	3	5	1	-	6 <sup>(1)</sup>
Chos Malal	3	3	2	.	.	.	1	1	.	1 <sup>(2)</sup>
Cutral Co	3	2	4	3	-	2	-	1	-	9 <sup>(3)</sup>
Junín de los Andes	3	2	2	1	-	1	1	1	-	-
Neuquén	16	12	1	1	-	7	3	2	.	2 <sup>(4)</sup>
Plaza Huincul	6	2	2	1	-	2	3	1	2	3 <sup>(5)</sup>
Plottier	3	2	2	1	1	2	-	-	-	.
Rincón de los Sauces	2	2	1	1	-	2	-	2	-	1 <sup>(6)</sup>
San Martín de los Andes	4	2	2	7	-	2	1	2	-	1 <sup>(7)</sup>
San Patricio del Chañar	3	2	-	2	-	1	2	1	-	2 <sup>(8)</sup>
Senillosa	.	.	.	.	-	1	3	-	-	.
Villa La Angostura	2	2	1	5	-	2	1	1	-	-
Zapala	2	1	4	.	.	1	.	1	.	-
<b>Segunda Categoría</b>										
Aluminé	2	1	1	3	-	-	1	1	-	-
Andacollo	2	1	-	-	-	-	3	-	-	1 <sup>(9)</sup>
Añelo	4	3	-	-	-	1	1	1	-	-
Buta Ranquil	3	1	1	-	-	-	-	1	-	-
Las Lajas	1	1	-	-	-	-	1	-	-	-
Loncopué	3	1	-	3	-	-	1	-	-	-
Mariano Moreno	2	1	-	-	-	-	-	-	-	-
Picún Leufú	2	1	-	-	-	1	1	1	-	-
Piedra del Aguila	2	2	1	-	-	-	-	1	-	2 <sup>(10)</sup>
Vista Alegre	1	1	1	-	-	-	-	-	-	-
<b>Tercera Categoría</b>										
Bajada del Agrío	1	1	-	-	-	-	-	-	-	-
Barrancas	1	-	-	-	-	-	-	-	-	-
Caviahue-Copahue	1	-	1	-	-	-	-	-	-	1 <sup>(11)</sup>
El Cholar	1	.	1	.	.	.	.	1	.	.
El Huecú	2	1	1	4	-	-	2	1	-	-
Huinganco	3	-	-	-	-	-	1	1	-	-
Las Coloradas	1 <sup>(12)</sup>	-	-	-	-	-	1	-	-	-
Las Ovejas	2	1	-	-	-	-	-	1	-	-
Los Miches	-	-	-	-	-	-	-	-	-	-
Taquimilán	1	-	-	-	-	-	-	-	-	-
Tricao Malal	2	-	-	-	-	-	2	1	-	-
Villa El Chocón	-	-	1	1	-	-	2	-	-	1 <sup>(13)</sup>
Villa Pehuenia	...	...	...	...	...	...	...	...	...	...

<sup>(1)</sup> 1 Electrónico, 2 Motocompresores, 1 Atmosférico, 2 Cargadoras.

<sup>(2)</sup> Cargadora Frontal.

<sup>(3)</sup> 1 Levanta contenedores, 1 Pala Cargadora, 2 Volqueras, 2 Palas Bobcat, 1 Desobturador, 2 Minitractores (césped).

<sup>(4)</sup> 1 Planta hormigonera, 1 Topadora.

<sup>(5)</sup> 2 Palas Cargadoras, 1 Volqueta.

<sup>(6)</sup> Mixer.

<sup>(7)</sup> Chipeadora.

<sup>(8)</sup> 2 Gargadoras Frontales.

<sup>(9)</sup> Cargadora.

<sup>(10)</sup> 2 Cortadoras de césped.

<sup>(11)</sup> Moto de Nieve.

<sup>(12)</sup> Contratado.

<sup>(13)</sup> Tanque Regador.

**Fuente:** Municipios.

Volver



**4.1. Calificación de los suelos por condición ambiental según municipio y categoría del mismo. Año 2003**

Categoría/Municipio	Condición de los suelos					
	Muy buena	Buena	Regular	Mala	Muy mala	No conoce
<b>Primera Categoría</b>	%					
Centenario	-	100,0	-	-	-	-
Chos Malal	-	60,0	30,0	10,0	-	-
Cutral Co	8,0	80,0	10,0	2,0	-	-
Junín de los Andes	-	-	-	-	-	100,0
Neuquén	.	.	.	.	.	.
Plaza Huincul	-	-	-	-	-	100,0
Plottier	50,0	30,0	15,0	5,0	-	-
Rincón de los Sauces	-	100,0	-	-	-	-
San Martín de los Andes	10,0	50,0	30,0	10,0	-	-
San Patricio del Chañar	90,0	-	10,0	-	-	-
Senillosa	-	80,0	12,0	8,0	-	-
Villa La Angostura	60,0	20,0	20,0	-	-	-
Zapala	.	.	.	.	.	.
<b>Segunda Categoría</b>						
Aluminé	90,0	5,0	5,0	-	-	-
Andacollo	-	20,0	45,0	35,0	-	-
Añelo	-	-	-	-	-	100,0
Buta Ranquil	-	-	-	-	-	-
Las Lajas	-	100,0	-	-	-	-
Loncopué	-	100,0	-	-	-	-
Mariano Moreno	95,0	-	-	-	-	5,0
Picún Leufú	-	-	-	-	-	100,0
Piedra del Aguila	-	5,0	15,0	50,0	30,0	-
Vista Alegre	-	100,0	-	-	-	-
<b>Tercera Categoría</b>						
Bajada del Agrio	-	100,0	-	-	-	-
Barrancas	-	100,0	-	-	-	-
Caviahue-Copahue	100,0	-	-	-	-	-
El Cholar	-	90,0	-	-	-	10,0
El Huecú	20,0	20,0	60,0	-	-	-
Huinganco	-	100,0	-	-	-	-
Las Coloradas	-	100,0	-	-	-	-
Las Ovejas	60,0	25,0	15,0	-	-	-
Los Miches	-	-	-	-	-	100,0
Taquimilán	-	70,0	25,0	5,0	-	-
Tricao Malal	-	5,0	65,0	30,0	-	-
Villa El Chocón	-	80,0	20,0	-	-	-
Villa Pehuenia	...	...	...	...	...	...

**Fuente:** Municipios.

**4.2. Calificación de las aguas superficiales y subterráneas por condición ambiental según municipio y categoría del mismo. Año 2003**

Categoría/Municipio	Condición de las aguas superficiales					
	Muy buena	Buena	Regular	Mala	Muy mala	No conoce
<b>Primera Categoría</b>	%					
Centenario	-	100,0	-	-	-	-
Chos Malal	-	100,0	-	-	-	-
Cutral Co	-	-	-	-	-	100,0
Junín de los Andes	100,0	-	-	-	-	-
Neuquén	-	-	-	-	-	-
Plaza Huincul	-	-	-	-	-	100,0
Plottier	80,0	15,0	5,0	-	-	-
Rincón de los Sauces	-	100,0	-	-	-	-
San Martín de los Andes	10,0	15,0	70,0	5,0	-	-
San Patricio del Chañar	100,0	-	-	-	-	-
Senillosa	-	100,0	-	-	-	-
Villa La Angostura	20,0	20,0	40,0	20,0	-	-
Zapala	-	-	-	-	-	-
<b>Segunda Categoría</b>						
Aluminé	100,0	-	-	-	-	-
Andacollo	20,0	70,0	10,0	-	-	-
Añelo	-	80,0	20,0	-	-	-
Buta Ranquil	100,0	-	-	-	-	-
Las Lajas	100,0	-	-	-	-	-
Loncopué	-	-	100,0	-	-	-
Mariano Moreno	-	80,0	-	-	-	20,0
Picún Leufú	-	-	-	-	-	100,0
Piedra del Aguila	-	-	30,0	-	70,0	-
Vista Alegre	-	50,0	-	-	-	50,0
<b>Tercera Categoría</b>						
Bajada del Agrio	-	100,0	-	-	-	-
Barrancas	-	100,0	-	-	-	-
Caviahue-Copahue	100,0	-	-	-	-	-
El Cholar	-	90,0	-	-	-	10,0
El Huecú	30,0	70,0	-	-	-	-
Huinganco	100,0	-	-	-	-	-
Las Coloradas	-	100,0	-	-	-	-
Las Ovejas	65,0	30,0	5,0	-	-	-
Los Miches	-	-	-	-	-	100,0
Taquimilán	-	100,0	-	-	-	-
Tricao Malal	50,0	-	50,0 <sup>(1)</sup>	-	-	-
Villa El Chocón	-	-	-	-	-	100,0
Villa Pehuenia	...	...	...	...	...	...

Continúa

Volver





#### 4.2. Continuación

Categoría/Municipio	Condición de las aguas subterráneas					
	Muy buena	Buena	Regular	Mala	Muy mala	No conoce
%						
<b>Primera Categoría</b>						
Centenario	-	-	100,0	-	-	-
Chos Malal	-	100,0	-	-	-	-
Cutral Co	-	6,0	34,0	60,0	-	-
Junín de los Andes	100,0	-	-	-	-	-
Neuquén	.	.	.	.	.	.
Plaza Huincul	-	-	-	-	-	100,0
Plottier	-	50,0	40,0	10,0	-	-
Rincón de los Sauces	-	100,0	-	-	-	-
San Martín de los Andes	20,0	60,0	10,0	5,0	5,0	-
San Patricio del Chañar	-	80,0	20,0	-	-	-
Senillosa	20,0	60,0	-	20,0	-	-
Villa La Angostura	20,0	40,0	20,0	-	-	20,0
Zapala	.	.	.	.	.	.
<b>Segunda Categoría</b>						
Aluminé	98,0	-	2,0	-	-	-
Andacollo	80,0	20,0	-	-	-	-
Añelo	-	-	30,0	70,0	-	-
Buta Ranquil	100,0	-	-	-	-	-
Las Lajas	-	-	-	-	-	100,0
Loncopué	-	-	100,0	-	-	-
Mariano Moreno	-	-	-	-	-	100,0
Picún Leufú	-	-	-	-	-	100,0
Piedra del Aguila	-	-	80,0	20,0	-	-
Vista Alegre	-	50,0	-	-	-	50,0
<b>Tercera Categoría</b>						
Bajada del Agrio	-	-	-	-	-	100,0
Barrancas	-	100,0	-	-	-	-
Caviahue-Copahue	-	-	-	-	-	100,0
El Cholar	-	90,0	-	-	-	10,0
El Huecú	-	100,0	-	-	-	-
Huinganco	-	100,0	-	-	-	-
Las Coloradas	-	100,0	-	-	-	-
Las Ovejas	90,0	10,0	-	-	-	-
Los Miches	-	-	-	-	-	100,0
Taquimilán	-	30,0	60,0	10,0	-	-
Tricao Malal	100,0	-	-	-	-	-
Villa El Chocón	-	-	-	-	-	100,0
Villa Pehuenia	...	...	...	...	...	...

<sup>(1)</sup> Por alto contenido de sales del agua para riego (A° El Liveo)

**Fuente:** Municipios.

Volver



### 5.1. Superficie por tipo de cultivo según municipio y categoría del mismo. Año 2003

Categoría/Municipio	Total	Agricultura	Agricultura y pastoreo	Forrajeras implantadas	Pasturas naturales	Horticultura y fruticultura	Otros destinos
Primera Categoría							
ha							
Centenario	2.508,0 <sup>(1)</sup>	-	-	100,0	708,0	1.700,0	-
Chos Malal	285,0	.	30,0	200,0	5,0	50,0	.
Cutral Co	10,0	-	-	-	-	5,0	5,0 <sup>(2)</sup>
Junín de los Andes	110.010,0	-	-	-	110.000,0	10,0	-
Neuquén	.	.	.	.	.	.	.
Plaza Huincul	66,0	-	-	20,0	-	40,0	6,0 <sup>(3)</sup>
Plottier	770,0	-	-	-	-	700,0	70,0 <sup>(4)</sup>
Rincón de los Sauces	350,0	-	150,0	-	-	-	200,0 <sup>(5)</sup>
San Martín de los Andes	14.000,0	-	1.000,0	.	850,0	32,0	12.118,0
San Patricio del Chañar	8.000,0	-	-	-	-	8.000,0	-
Senillosa	800,0	.	.	100,0	150,0	550,0	.
Villa La Angostura	4,0	-	2,0	-	-	2,0	-
Zapala	-	-	-	-	.	.	.
Segunda Categoría							
Aluminé	.	.	.	.	.	.	.
Andacollo	19,0	-	.	7,0	.	12,0	.
Añelo	1.190,0	.	165,0	.	.	625,0	400,0 <sup>(5)</sup>
Buta Ranquil	15.230,0	5,0	200,0	10,0	15.000,0	15,0	.
Las Lajas	50,0	5,0	17,0	6,0	7,0	15,0	.
Loncopué	.	.	.	.	.	.	.
Mariano Moreno	1.120,0	.	800,0	.	300,0	20,0	.
Picún Leufú	4.875,0	30,0	100,0	600,0	3.800,0	45,0	300,0 <sup>(6)</sup>
Piedra del Aguila	103,5	-	-	-	12,0	90,0	1,5
Vista Alegre	335,0	.	.	.	.	335,0	-
Tercera Categoría							
Bajada del Agrio	.	.	.	.	.	.	.
Barrancas	139,0	-	-	25,0	.	114,0	-
Caviahue-Copahue	-	-	-	-	-	-	-
El Cholar	4.080,0	40,0	30,0	-	4.000,0	10,0	.
El Huecú	73,0	1,0	20,0	20,0	25,0	7,0	-
Huinganco	1.506,0	.	.	6,0	1.500,0	.	.
Las Coloradas	23,0	.	23,0	.	.	.	.
Las Ovejas	15.004,0	-	.	3,0	15.000,0	1,0	.
Los Miches	.	.	.	.	.	.	.
Taquimilán	3.115,0	-	40,0	25,0	3.000,0	50,0	.
Tricao Malal	6.200,0	150,0	5.000,0	800,0	125,0	125,0	-
Villa El Chocón	2.023,0	-	-	6,0	2.000,0	8,0	9,0 <sup>(7)</sup>
Villa Pehuenia	...	...	...	...	...	...	...

<sup>(1)</sup> Relevamiento, Prosap 2001.

<sup>(2)</sup> 1 Aromática, 4 Explotaciones de carácter familiar.

<sup>(3)</sup> Aromáticas.

<sup>(4)</sup> Fruta fina.

<sup>(5)</sup> Corresponde a hectáreas de álamos.

<sup>(6)</sup> Corresponde a hectáreas dedicadas a cortinas protectoras, canales, caminos, etc.

<sup>(7)</sup> Plantación Vid-lavanda.

**Nota:** Información sujeta a revisión.

**Fuente:** Municipios.

Volver



## 5.2. Cabezas de ganado por especie según municipio y categoría del mismo. Año 2003

Categoría/Municipio	Total	Bovinos	Ovinos	Caprinos	Equinos	Porcinos
cab						
<b>Primera Categoría</b>						
Centenario	-	-	-	-	-	-
Chos Malal	540	310	30	-	100	100
Cutral Co	5.635	-	-	650	85	4.900
Junín de los Andes	82.713	25.066	42.473	11.855	3.319	-
Neuquén	-	-	-	-	-	-
Plaza Huincul	723	30	60	600	-	33
Plottier	2.520	200	400	1.000	120	800
Rincón de los Sauces	1.970	150	-	1.500	120	200
San Martín de los Andes	1.450	300	600	200	200	150
San Patricio del Chañar	-	-	-	-	-	-
Senillosa	3.150	300	250	2.600	-	-
Villa La Angostura	110	20	30	-	50	10
Zapala	1.881	457	-	1.025	203	196
<b>Segunda Categoría</b>						
Aluminé	-	-	-	-	-	-
Andacollo	10.740	590	450	9.670	-	30
Añelo	14.500	2.000	500	12.000	-	-
Buta Ranquil	18.100	2.000	500	15.000	600	-
Las Lajas	1.421	534	296	420	76	95
Loncopué	-	-	-	-	-	-
Mariano Moreno	9.500	300	2.500	6.000	400	300
Picún Leufú	7.750	800	3.500	3.000	300	150
Piedra del Aguila	900	600	50	100	50	100
Vista Alegre	-	-	-	-	-	-
<b>Tercera Categoría</b>						
Bajada del Agrio	-	-	-	-	-	-
Barrancas	34.706	1.998	1.856	29.986	842	24
Caviahue-Copahue	-	-	-	-	-	-
El Cholar	-	-	-	-	-	-
El Huecú	2.840	130	300	2.000	400	10
Huinganco	9.500	-	-	9.000	500	-
Las Coloradas	-	-	-	-	-	-
Las Ovejas	29.450	700	3.500	25.000	200	50
Los Miches	-	-	-	-	-	-
Taquimilán	42.383	3.874	2.447	33.750	2.257	55
Tricao Malal	14.540	496	1.785	11.613	646	-
Villa El Chocón	1.110	640	15	250	85	120
Villa Pehuenia	...	...	...	...	...	...

Fuente: Municipios.

Volver



### 5.3. Actividad silvícola según municipio y categoría del mismo. Año 2003

Categoría/Municipio	Total	Bosques naturales	Bosques implantados
ha			
<b>Primera Categoría</b>			
Centenario	400	-	400 <sup>(1)</sup>
Chos Malal	50	-	50
Cutral Co	-	-	-
Junín de los Andes	1.200	-	1.200
Neuquén	.	.	.
Plaza Huincul	9	-	9
Plottier	360	-	360
Rincón de los Sauces	16	.	16
San Martín de los Andes	14.000	12.000	2.000
San Patricio del Chañar	-	-	-
Senillosa	.	.	.
Villa La Angostura	10	-	10
Zapala	25	-	25
<b>Segunda Categoría</b>			
Aluminé	.	.	.
Andacollo	1.505	5	1.500
Añelo	.	.	.
Buta Ranquil	5	.	5
Las Lajas	12	-	12
Loncopué	.	.	.
Mariano Moreno	400	.	400
Picún Leufú	3.900	3.800	100
Piedra del Aguila	3	-	3
Vista Alegre	.	.	.
<b>Tercera Categoría</b>			
Bajada del Agrio	.	.	.
Barrancas	10	-	10
Caviahue-Copahue	-	-	-
El Cholar	120	100	20
El Huecú	280	-	280 <sup>(2)</sup>
Huinganco	3.000	-	3.000
Las Coloradas	.	.	.
Las Ovejas	24.430	10.310	14.120
Los Miches	-	-	.
Taquimilán	-	-	-
Tricao Malal	20	.	20
Villa El Chocón	19	-	19
Villa Pehuenia	...	...	...

<sup>(1)</sup> Consorcio Riego (destino), «cortinas forestales».

<sup>(2)</sup> Tierra fiscal cedida.

**Fuente:** Municipios.

**5.4. Establecimientos de cría de animales de granja y de producción apícola según municipio y categoría del mismo. Año 2003**

Categoría/Municipio	Establecimientos de cría de animales de granja				Establecimientos de producción apícola	
	Criaderos de pollos		Criaderos de conejos		producción apícola	
	Sí/No	Cantidad	Sí/No	Cantidad	Sí/No	Cantidad
<b>Primera Categoría</b>						
Centenario	Sí	5 <sup>(1)</sup>	Sí	22	Sí	20 <sup>(1)</sup>
Chos Malal	No	///	No	///	Sí	1
Cutral Co	Sí	1	Sí	1	Sí	2
Junín de los Andes	Sí	1	Sí	2	Sí	1
Neuquén	.	.	.	.	.	.
Plaza Huincul	Sí	34	Sí	7	Sí	6
Plottier	Sí	15	Sí	2	Sí	18
Rincón de los Sauces	Sí	7	No	///	Sí	1
San Martín de los Andes	Sí	1	Sí	1	Sí	10
San Patricio del Chañar	No	///	No	///	Sí	1
Senillosa	Sí	12	Sí	1	Sí	3
Villa La Angostura	No	///	No	///	No	///
Zapala	No	///	Sí	1	Sí	30
<b>Segunda Categoría</b>						
Aluminé	No	///	No	///	No	///
Andacollo	No	///	No	///	No	///
Añelo	s/d	.	Sí	2	Sí	3
Buta Ranquil	No	///	No	///	No	///
Las Lajas	Sí	5	No	///	Sí	7
Loncopué	No	///	No	///	No	///
Mariano Moreno	Sí	8	Sí	6	No	///
Picún Leufú	Sí	2	Sí	10	Sí	25
Piedra del Aguila	No	///	No	///	Sí	2
Vista Alegre	No	///	Sí	2	Sí	3
<b>Tercera Categoría</b>						
Bajada del Agrio	.	.	.	.	.	.
Barrancas	-	-	-	-	-	-
Caviahue-Copahue	No	///	No	///	No	///
El Cholar	No	///	No	///	No	///
El Hucú	No	///	Sí	3	Sí	3
Huinganco	Sí	1	Sí	1	Sí	1
Las Coloradas	Sí	1	Sí	1	No	///
Las Ovejas	Sí	1	s/d	.	Sí	2
Los Miches	No	///	No	///	No	///
Taquimilán	No	///	No	///	No	///
Tricao Malal	No	///	No	///	Sí	4
Villa El Chocón	Sí	4	No	///	Sí	1
Villa Pehuenia	...	...	...	...	...	...

<sup>(1)</sup> Pequeños productores.

**Fuente:** Municipios.

Volver



### 5.5. Existencia de minas o canteras según municipio y categoría del mismo. Año 2003

Categoría/Municipio	Establecimientos					
	De extracción de minerales metalíferos		De extracción de minerales no metalíferos		De extracción de rocas de aplicación	
	Sí/No	Cantidad	Sí/No	Cantidad	Sí/No	Cantidad
<b>Primera Categoría</b>						
Centenario	No	///	Sí	1	No	///
Chos Malal	s/d	.	s/d	.	s/d	.
Cutral Co	No	///	Sí	1	No	///
Junín de los Andes	No	///	No	///	No	///
Neuquén	s/d	.	s/d	.	Sí	1
Plaza Huincul	No	///	Sí	2	No	///
Plottier	No	///	No	///	No	///
Rincón de los Sauces	s/d	.	s/d	.	s/d	.
San Martín de los Andes	No	///	No	///	Sí	2
San Patricio del Chañar	No	///	No	///	No	///
Senillosa	No	///	Sí	2	No	///
Villa La Angostura	No	///	No	///	No	///
Zapala	s/d	.	Sí	14	Sí	3
<b>Segunda Categoría</b>						
Aluminé	No	///	No	///	Sí	1
Andacollo	Sí	1	No	///	Sí	1
Añelo	No	///	No	///	No	///
Buta Ranquil	No	///	Sí	1	Sí	1
Las Lajas	s/d	.	s/d	.	Sí	2
Loncopué	No	///	No	///	No	///
Mariano Moreno	No	///	Sí	20	No	///
Picún Leufú	No	///	Sí	1	No	///
Piedra del Aguila	No	///	No	///	No	///
Vista Alegre	No	///	No	///	Sí	.
<b>Tercera Categoría</b>						
Bajada del Agrio	.	.	.	.	.	.
Barrancas	No	///	No	///	Sí	.
Caviahue-Copahue	No	///	No	///	No	///
El Cholar	No	///	No	///	No	///
El Huecú	No	///	No	///	Sí	3
Huinganco	Sí	1	s/d	.	s/d	.
Las Coloradas	No	///	No	///	Sí	1
Las Ovejas	No	///	No	///	No	///
Los Miches	No	///	No	///	No	///
Taquimilán	No	///	No	///	Sí	1
Tricao Malal	Sí	6	No	///	No	///
Villa El Chocón	No	///	No	///	No	///
Villa Pehuenia	...	...	...	...	...	...

Fuente: Municipios.

Volver



**5.6. Permisos de edificación para construcciones nuevas y ampliaciones y precio promedio de la tierra en área urbana y rural según municipio y categoría del mismo. Año 2003**

Categoría/Municipio	Permisos		Precio promedio de la tierra			
	Construcciones nuevas	Ampliaciones	Area urbana	Bajo riego	Area rural Meseta	Otros
			\$/m2		\$/ha	
<b>Primera Categoría</b>						
Centenario	14	4	11,5	11,5	11,5	.
Chos Malal	5	3	60,0	8.000,0	.	.
Cutral Co	6	-	7,3	.	.	.
Junín de los Andes	69	19	.	.	.	.
Neuquén	291	259	19,2	.	.	.
Plaza Huincul	2	-	1,3	.	.	850,0
Plottier	31	24	62,5	5.000,0	1.200,0	-
Rincón de los Sauces	.	.	3,5	250,0	.	8,0 <sup>(1)</sup>
San Martín de los Andes	204	76	.	.	.	.
San Patricio del Chañar	78	27	7,0	25.000,0	15.000,0	-
Senillosa	.	.	10,0	800,0	.	.
Villa La Angostura	472	25	125,0	300.000,0	.	150.000,0 <sup>(2)</sup>
Zapala	199	34	30,9	.	.	0,1 <sup>(3)</sup>
<b>Segunda Categoría</b>						
Aluminé	11	18	25,0	.	.	.
Andacollo	-	-	7,2	.	.	.
Añelo	.	.	8,0	.	.	4,0 <sup>(3)</sup>
Buta Ranquil	.	.	1,0 <sup>(4)</sup>	105,0	.	2,5 <sup>(5)</sup>
Las Lajas	.	.	4,5	888,2	.	.
Loncopué	-	-	8,0	.	.	.
Mariano Moreno	.	.	4,0	.	.	200,0 <sup>(6)</sup>
Picún Leufú	20	-	1,0	254,9	254,9	.
Piedra del Aguila	-	-	10,0	.	20.000,0	.
Vista Alegre	.	.	.	.	.	.
<b>Tercera Categoría</b>						
Bajada del Agrio	-	-	.	.	.	.
Barrancas	.	.	.	.	.	.
Caviahue-Copahue	58	15	18,0	.	.	.
El Cholar	.	.	.	.	.	.
El Huecú	-	-	.	.	.	.
Huinganco	.	.	.	.	.	.
Las Coloradas	.	.	0,8	0,8	.	.
Las Ovejas	-	-	0,8	0,3	.	.
Los Miches	.	.	.	.	.	.
Taquimilán	-	-	.	.	.	.
Tricao Malal	-	-	2,3	400,0	200,0	-
Villa El Chocón	4	1	14,0	.	.	0,3 <sup>(3)</sup>
Villa Pehuenia	...	...	...	...	...	...

(1) Parque Industrial.

(2) Area bosque.

(3) Precio promedio ha área rural.

(4) Para vivienda particular.

(5) Para comercios el m2.

(6) No residentes.

**Fuente:** Municipios.

Volver



**5.7. Superficie cubierta autorizada para construcciones nuevas y ampliaciones según municipio y categoría del mismo. Año 2003**

Categoría/Municipio	Superficie cubierta autorizada					
	Construcciones nuevas			Ampliaciones		
	Total	Uso Residencial	Uso no Residencial	Total	Uso Residencial	Uso no Residencial
<b>Primera Categoría</b>	m2					
Centenario	7.643	1.739	5.904	919	187	732
Chos Malal	1.529	505	1.024	471	-	471
Cutral Co	3.490	292	3.198	-	-	-
Junín de los Andes	9.482	.	.	1.098	.	.
Neuquén	98.656	75.172	23.484	28.426	21.841	6.585
Plaza Huincul	402	-	402	-	-	-
Plottier	3.389	2.613	776	6.278	5.792	486
Rincón de los Sauces	.	.	.	.	.	.
San Martín de los Andes	58.599	44.389	14.210	8.637	4.707	3.930
San Patricio del Chañar	5.010	5.010	-	346	346	-
Senillosa	.	.	.	.	.	.
Villa La Angostura	63.636	43.828	19.808	1.241	1.020	221
Zapala	19.898	11.877	8.021	4.540	1.889	2.651
<b>Segunda Categoría</b>						
Aluminé	1.583	968	615	3.257	1.283	1.974
Andacollo	-	-	-	-	-	-
Añelo	.	.	.	.	.	.
Buta Ranquil	.	.	.	.	.	.
Las Lajas	.	.	.	.	.	.
Loncopué	480	.	.	.	.	.
Mariano Moreno	.	.	.	.	.	.
Picún Leufú	-	-	-	-	-	-
Piedra del Aguila	-	-	-	-	-	-
Vista Alegre	.	.	.	.	.	.
<b>Tercera Categoría</b>						
Bajada del Agrio	-	-	-	-	-	-
Barrancas	.	.	.	.	.	.
Caviahue-Copahue	13.165	.	.	750	.	.
El Cholar	-	-	-	-	-	-
El Hucú	.	.	.	.	.	.
Huinganco	.	.	.	.	.	.
Las Coloradas	.	.	.	.	.	.
Las Ovejas	-	-	-	-	-	-
Los Miches	.	.	.	.	.	.
Taquimilán	-	-	-	-	-	-
Tricao Malal	-	-	-	-	-	-
Villa El Chocón	497	.	.	8	.	.
Villa Pehuenia	...	...	...	...	...	...

**Fuente:** Municipio. Dirección General de Estadística y Censos de la Provincia del Neuquén.

Volver





**5.8. Viviendas terminadas por el Instituto Provincial de Vivienda y Urbanismo del Neuquén según municipio y categoría del mismo. Año 2003**

<b>Categoría/Municipio</b>	<b>Viviendas terminadas</b>	<b>Viviendas en ejecución</b>
<b>Primera Categoría</b>		
Centenario	-	-
Chos Malal	13	-
Cutral Co	-	-
Junín de los Andes	5	15
Neuquén	253	270
Plaza Huincul	-	16
Plottier	-	-
Rincón de los Sauces	-	-
San Martín de los Andes	31	81
San Patricio del Chañar	-	-
Senillosa	-	-
Villa La Angostura	5	5
Zapala	9	36
<b>Segunda Categoría</b>		
Aluminé	13	29
Andacollo	-	-
Añelo	-	25
Buta Ranquil	-	-
Las Lajas	-	10
Loncopué	3	3
Mariano Moreno	-	-
Picún Leufú	13	8
Piedra del Aguila	16	28
Vista Alegre	-	-
<b>Tercera Categoría</b>		
Bajada del Agrio	-	7
Barrancas	-	-
Caviahue-Copahue	-	-
El Cholar	-	-
El Huecú	-	-
Huinganco	-	-
Las Coloradas	-	-
Las Ovejas	-	-
Los Miches	-	-
Taquimilán	-	-
Tricao Malal	-	4
Villa El Chocón	-	-
Villa Pehuenia	-	-

**Fuente:** Instituto Provincial de Vivienda y Urbanismo del Neuquén.



**5.9. Establecimientos hoteleros, cantidad de habitaciones y unidades habitacionales por clase según municipio y categoría del mismo. Año 2003**

Categoría/Municipio	Clase							
	Hotel		Hostería		Motel		Cabaña	
	Estable- cimientos	Habit. Unid.	Estable- cimientos	Habit. Unid.	Estable- cimientos	Habit. Unid.	Estable- cimientos	Habit. Unid.
<b>Primera Categoría</b>								
Centenario	-	///	-	///	2	37	-	///
Chos Malal	2	48	3	27	-	///	2	12
Cutral Co	2	77	1	18	-	///	-	///
Junín de los Andes	3	65	8	83	-	///	4	55
Neuquén	19	765	1	20	-	///	-	///
Plaza Huincul	1	15	-	///	-	///	-	///
Plottier	-	///	-	///	-	///	-	///
Rincón de los Sauces	2	80	-	///	-	///	-	///
San Martín de los Andes	13	509	26	302	-	///	66	373
San Patricio del Chañar	-	///	-	///	-	///	-	///
Senillosa	-	///	-	///	-	///	-	///
Villa La Angostura	3	68	28	338	1	14	52	219
Zapala	3	72	-	///	-	///	-	///
<b>Segunda Categoría</b>								
Aluminé	1	38	3	31	-	///	-	///
Andacollo	-	///	2	19	-	///	1	3
Añelo	-	///	-	///	-	///	-	///
Buta Ranquil	-	///	-	///	-	///	-	///
Las Lajas	-	///	-	///	-	///	-	///
Loncopué	-	///	-	///	-	///	-	///
Mariano Moreno	-	///	-	///	-	///	-	///
Picún Leufú	-	///	-	///	-	///	-	///
Piedra del Aguila	2	33	2	11	1	6	-	///
Vista Alegre	-	///	-	///	-	-	-	///
<b>Tercera Categoría</b>								
Bajada del Agrio	-	///	-	///	-	///	-	///
Barrancas	-	///	-	///	-	///	-	///
Caviahue-Copahue	8	215	3	38	-	///	3	14
El Cholar	-	///	1	3	-	///	-	///
El Huecú	-	///	1	6	-	///	-	///
Huinganco	-	///	-	///	-	///	2	2
Las Coloradas	-	///	-	///	-	///	-	///
Las Ovejas	-	///	-	///	-	///	2	4
Los Miches	-	///	-	///	-	///	-	///
Taquimilán	-	///	-	///	-	///	-	///
Tricao Malal	-	///	-	///	-	///	-	///
Villa El Chocón	-	///	1	7	-	///	-	///
Villa Pehuenia	-	///	5	38	-	///	4	18

Continúa

Volver



## 5.9. Continuación

Categoría/Municipio	Clase											
	Apart-Hotel		Residencial		Viv.en alq.		Albergue Turístico		Dormis		Alojam. Rural	
	Estable- cimien- tos	Habit. Unid.	Estable- cimien- tos	Habit. Unid.	Estable- cimien- tos	Habit. Unid.	Estable- cimien- tos	Habit. Unid.	Estable- cimien- tos	Habit. Unid.	Estable- cimien- tos	Habit. Unid.
<b>Primera Categoría</b>												
Centenario	-	///	-	///	-	///	-	///	-	///	-	///
Chos Malal	-	///	2	23	-	///	-	///	1	4	-	///
Cutral Co	-	///	1	29	-	///	-	///	-	///	-	///
Junín de los Andes	1	26	2	76	1	10	2	35	-	///	-	///
Neuquén	1	16	4	43	-	///	-	///	-	///	-	///
Plaza Huincul	-	///	-	///	-	///	-	///	-	///	-	///
Plottier	-	///	-	///	-	///	-	///	-	///	-	///
Rincón de los Sauces	-	///	-	///	-	///	-	///	-	///	-	///
San Martín de los Andes	23	237	4	23	5	42	2	27	-	///	1	2
San Patricio del Chañar	-	///	-	///	-	///	-	///	-	///	-	///
Senillosa	-	///	-	///	-	///	-	///	-	///	-	///
Villa La Angostura	13	182	3	21	-	///	5	30	3	10	-	///
Zapala	-	///	-	///	-	///	-	///	-	///	-	///
<b>Segunda Categoría</b>												
Aluminé	-	///	-	///	-	///	-	///	-	///	-	///
Andacollo	-	///	-	///	-	///	-	///	-	///	-	///
Añelo	-	///	-	///	-	///	-	///	-	///	-	///
Buta Ranquil	-	///	-	///	-	///	-	///	-	///	-	///
Las Lajas	-	///	-	///	-	///	-	///	-	///	-	///
Loncopué	-	///	-	///	-	///	-	///	-	///	1	5
Mariano Moreno	-	///	-	///	-	///	-	///	-	///	-	///
Picún Leufú	-	///	-	///	-	///	-	///	-	///	-	///
Piedra del Aguila	-	///	-	///	-	///	-	///	-	///	-	///
Vista Alegre	-	///	-	///	-	///	-	///	-	///	-	///
<b>Tercera Categoría</b>												
Bajada del Agrio	-	///	-	///	-	///	-	///	-	///	-	///
Barrancas	-	///	-	///	-	///	-	///	-	///	-	///
Caviahue-Copahue	2	49	1	12	-	///	-	///	-	///	-	///
El Cholar	-	///	-	///	-	///	-	///	-	///	-	///
El Hucú	-	///	-	///	-	///	-	///	-	///	-	///
Huinganco	-	///	-	///	-	///	-	///	-	///	-	///
Las Coloradas	-	///	-	///	-	///	-	///	-	///	-	///
Las Ovejas	-	///	-	///	-	///	-	///	-	///	-	///
Los Miches	-	///	-	///	-	///	-	///	-	///	-	///
Taquimilán	-	///	-	///	-	///	-	///	-	///	-	///
Tricao Malal	-	///	1	6	-	///	-	///	-	///	-	///
Villa El Chocón	-	///	-	///	-	///	-	///	-	///	-	///
Villa Pehuenia	1	3	-	///	1	8	-	///	-	///	-	///

**Fuente:** Elaborado por la Dirección General de Estadística y Censos de la Provincia del Neuquén en base a datos suministrados por la Subsecretaría de Turismo.

Volver



**5.10. Plazas ofrecidas y ocupadas y tasa de ocupación por clase de establecimiento según municipio y categoría del mismo. Año 2003**

Categoría/Municipio	Clase					
	Hotel			Hostería		
	Plazas ofrecidas	Plazas ocupadas	Tasa de ocupación	Plazas ofrecidas	Plazas ocupadas	Tasa de ocupación
			%			%
<b>Primera Categoría</b>						
Centenario	-	-	///	-	-	///
Chos Malal	s	s	///	13.536	5.165	38,16
Cutral Co	s	s	///	s	s	///
Junín de los Andes	.	.	///	.	.	.
Neuquén	553.556	252.778	45,66	s	s	///
Plaza Huincul	s	s	///	-	-	///
Plottier	-	-	///	-	-	///
Rincón de los Sauces	s	s	///	-	-	///
San Martín de los Andes	235.818	110.838	47,00	145.396	64.902	44,64
San Patricio del Chañar	-	-	///	-	-	///
Senillosa	-	-	///	-	-	///
Villa La Angostura	19.125	5.427	28,38	178.093	73.398	41,21
Zapala	-	-	///	-	-	///
<b>Segunda Categoría</b>						
Aluminé	s	s	///	18.006	6.050	33,60
Andacollo	-	-	///	s	s	///
Añelo	-	-	///	-	-	///
Buta Ranquil	-	-	///	-	-	///
Las Lajas	-	-	///	-	-	///
Loncopué	-	-	///	-	-	///
Mariano Moreno	-	-	///	-	-	///
Picún Leufú	-	-	///	-	-	///
Piedra del Aguila	s	s	///	s	s	///
Vista Alegre	-	-	///	-	-	///
<b>Tercera Categoría</b>						
Bajada del Agrio	-	-	///	-	-	///
Barrancas	-	-	///	-	-	///
Caviahue-Copahue	35.594	14.816	41,62	-	-	///
El Cholar	-	-	///	s	s	///
El Huecú	-	-	///	s	s	///
Huinganco	-	-	///	-	-	///
Las Coloradas	-	-	///	-	-	///
Las Ovejas	-	-	///	-	-	///
Los Miches	-	-	///	-	-	///
Taquimilán	-	-	///	-	-	///
Tricao Malal	-	-	///	-	-	///
Villa El Chocón	-	-	///	s	s	///
Villa Pehuenia	-	-	///	.	.	///

Continúa

Volver



## 5.10. Continuación

Categoría/Municipio	Clase								
	Motel			Cabaña			Apart-Hotel		
	Plazas ofreci- das	Plazas ocupa- das	Tasa de ocupa- ción	Plazas ofreci- das	Plazas ocupa- das	Tasa de ocupa- ción	Plazas ofreci- das	Plazas ocupa- das	Tasa de ocupa- ción
<b>Primera Categoría</b>			%			%			%
Centenario	s	s	///	-	-	///	-	-	///
Chos Malal	-	-	///	s	s	///	-	-	///
Cutral Co	-	-	///	-	-	///	-	-	///
Junín de los Andes	-	-	///	.	.	///	s	s	///
Neuquén	-	-	///	-	-	///	s	s	///
Plaza Huincul	-	-	///	-	-	///	-	-	///
Plottier	-	-	///	-	-	///	-	-	///
Rincón de los Sauces	-	-	///	-	-	///	-	-	///
San Martín de los Andes	-	-	///	474.301	188.442	39,73	274.121	122.247	44,60
San Patricio del Chañar	-	-	///	-	-	///	-	-	///
Senillosa	-	-	///	-	-	///	-	-	///
Villa La Angostura	s	s	///	387.641	130.935	33,78	236.171	108.321	45,87
Zapala	-	-	///	-	-	///	-	-	///
<b>Segunda Categoría</b>									
Aluminé	-	-	///	-	-	///	-	-	///
Andacollo	-	-	///	s	s	///	-	-	///
Añelo	-	-	///	-	-	///	-	-	///
Buta Ranquil	-	-	///	-	-	///	-	-	///
Las Lajas	-	-	///	-	-	///	-	-	///
Loncopué	-	-	///	-	-	///	-	-	///
Mariano Moreno	-	-	///	-	-	///	-	-	///
Picún Leufú	-	-	///	-	-	///	-	-	///
Piedra del Aguila	s	s	///	-	-	///	-	-	///
Vista Alegre	-	-	///	-	-	///	-	-	///
<b>Tercera Categoría</b>									
Bajada del Agrio	-	-	///	-	-	///	-	-	///
Barrancas	-	-	///	-	-	///	-	-	///
Caviahue-Copahue	-	-	///	s	s	///	s	s	///
El Cholar	-	-	///	-	-	///	-	-	///
El Hucú	-	-	///	-	-	///	-	-	///
Huinganco	-	-	///	s	s	///	-	-	///
Las Coloradas	-	-	///	-	-	///	-	-	///
Las Ovejas	-	-	///	s	s	///	-	-	///
Los Miches	-	-	///	-	-	///	-	-	///
Taquimilán	-	-	///	-	-	///	-	-	///
Tricao Malal	-	-	///	-	-	///	-	-	///
Villa El Chocón	-	-	///	-	-	///	-	-	///
Villa Pehuenia	-	-	///	.	.	///	s	s	///

Continúa

Volver



## 5.10. Continuación

Categoría/Municipio	Clase								
	Residencial			Viv.en alq.			Albergue Turístico		
	Plazas ofreci- das	Plazas ocupa- das	Tasa de ocupa- ción	Plazas ofreci- das	Plazas ocupa- das	Tasa de ocupa- ción	Plazas ofreci- das	Plazas ocupa- das	Tasa de ocupa- ción
<b>Primera Categoría</b>			%			%			%
Centenario	-	-	///	-	-	///	-	-	///
Chos Malal	s	s	///	975	492	50,46	-	-	///
Cutral Co	s	s	///	-	-	///	-	-	///
Junín de los Andes	s	s	///	s	s	///	s	s	///
Neuquén	20.121	11.697	58,13	-	-	///	-	-	///
Plaza Huincul	-	-	///	-	-	///	-	-	///
Plottier	-	-	///	-	-	///	-	-	///
Rincón de los Sauces	-	-	///	-	-	///	-	-	///
San Martín de los Andes	.	.	///	.	.	///	s	s	///
San Patricio del Chañar	-	-	///	-	-	///	-	-	///
Senillosa	-	-	///	-	-	///	-	-	///
Villa La Angostura	.	.	///	-	-	///	33.322	15.920	47,78
Zapala	-	-	///	-	-	///	-	-	///
<b>Segunda Categoría</b>									
Aluminé	-	-	///	-	-	///	-	-	///
Andacollo	-	-	///	-	-	///	-	-	///
Añelo	-	-	///	-	-	///	-	-	///
Buta Ranquil	-	-	///	-	-	///	-	-	///
Las Lajas	-	-	///	-	-	///	-	-	///
Loncopué	-	-	///	-	-	///	-	-	///
Mariano Moreno	-	-	///	-	-	///	-	-	///
Picún Leufú	-	-	///	-	-	///	-	-	///
Piedra del Aguila	-	-	///	-	-	///	-	-	///
Vista Alegre	-	-	///	-	-	///	-	-	///
<b>Tercera Categoría</b>									
Bajada del Agrio	-	-	///	-	-	///	-	-	///
Barrancas	-	-	///	-	-	///	-	-	///
Caviahue-Copahue	s	s	///	-	-	///	-	-	///
El Cholar	-	-	///	-	-	///	-	-	///
El Hucú	-	-	///	-	-	///	-	-	///
Huinganco	-	-	///	-	-	///	-	-	///
Las Coloradas	-	-	///	-	-	///	-	-	///
Las Ovejas	-	-	///	-	-	///	-	-	///
Los Miches	-	-	///	-	-	///	-	-	///
Taquimilán	-	-	///	-	-	///	-	-	///
Tricao Malal	s	s	///	-	-	///	-	-	///
Villa El Chocón	-	-	///	s	s	///	-	-	///
Villa Pehuenia	-	-	///	s	s	///	-	-	///

Continúa

Volver



## 5.10. Continuación

Categoría/Municipio	Clase					
	Dormis			Alojamiento Rural		
	Plazas ofrecidas	Plazas ocupadas	Tasa de ocupación	Plazas ofrecidas	Plazas ocupadas	Tasa de ocupación
			%			%
<b>Primera Categoría</b>						
Centenario	-	-	///	-	-	///
Chos Malal	s	s	///	-	-	///
Cutral Co	-	-	///	-	-	///
Junín de los Andes	-	-	///	-	-	///
Neuquén	-	-	///	-	-	///
Plaza Huincul	-	-	///	-	-	///
Plottier	-	-	///	-	-	///
Rincón de los Sauces	-	-	///	-	-	///
San Martín de los Andes	-	-	///	s	s	///
San Patricio del Chañar	-	-	///	-	-	///
Senillosa	-	-	///	-	-	///
Villa La Angostura	.	.	///	-	-	///
Zapala	-	-	///	-	-	///
<b>Segunda Categoría</b>						
Aluminé	-	-	///	-	-	///
Andacollo	-	-	///	-	-	///
Añelo	-	-	///	-	-	///
Buta Ranquil	-	-	///	-	-	///
Las Lajas	-	-	///	-	-	///
Loncopué	-	-	///	s	s	///
Mariano Moreno	-	-	///	-	-	///
Picún Leufú	-	-	///	-	-	///
Piedra del Aguila	-	-	///	-	-	///
Vista Alegre	-	-	///	-	-	///
<b>Tercera Categoría</b>						
Bajada del Agrio	-	-	///	-	-	///
Barrancas	-	-	///	-	-	///
Caviahue-Copahue	-	-	///	-	-	///
El Cholar	-	-	///	-	-	///
El Hucú	-	-	///	-	-	///
Huinganco	-	-	///	-	-	///
Las Coloradas	-	-	///	-	-	///
Las Ovejas	-	-	///	-	-	///
Los Miches	-	-	///	-	-	///
Taquimilán	-	-	///	-	-	///
Tricao Malal	-	-	///	-	-	///
Villa El Chocón	-	-	///	-	-	///
Villa Pehuenia	-	-	///	-	-	///

**Fuente:** Elaborado por la Dirección General de Estadística y Censos de la Provincia del Neuquén en base a datos de la Subsecretaría de Turismo.

Volver



**5.11. Oficinas Municipales de turismo según municipio**  
**Año 2003**

<b>Categoría/Municipio</b>	<b>Oficina Municipal de turismo</b>	<b>Dirección Postal</b>
<b>Primera Categoría</b>		
Centenario	Sí	Primeros Pobladores 208
Chos Malal	Sí	Mitre 60
Cutral Co	Sí	Ruta Nac. 22 y Acc. Bº Parque
Junín de los Andes	Sí	Padre Milanés y Cnel. Suarez
Neuquén	Sí	s/d
Plaza Huincul	Sí	Ruta Nac. 22 S/N (Frente Policía Caminera)
Plottier	No	///
Rincón de los Sauces	No	///
San Martín de los Andes	Sí	Av. San Martín y J. M. de Rosas
San Patricio del Chañar	No	///
Senillosa	Sí	Urquiza 865
Villa La Angostura	Sí	Av. 7 Lagos 93
Zapala	Sí	Rotonda Av. Fortabat - Ruta Nac. 22
<b>Segunda Categoría</b>		
Aluminé	Sí	Cristian Joubert 321
Andacollo	Sí	s/d
Añelo	No	///
Buta Ranquil	No	///
Las Lajas	Sí	Ruta 242
Loncopué	Sí	Acceso Ruta 21
Mariano Moreno	Sí	Av. Juan J. Valle y Ciudad de Zapala
Picún Leufú	Sí	Ruta Nac. 237 y Av. Primeros Pobladores
Piedra del Aguila	Sí	Gregorio Alvarez 1060
Vista Alegre	No	///
<b>Tercera Categoría</b>		
Bajada del Agrio	No	///
Barrancas	No	///
Caviahue-Copahue	Sí	8 de abril S/N
El Cholar	Sí	Av. Güemes S/N
El Hucú	No	///
Huinganco	Sí	Manuel Belgrano S/N
Las Coloradas	No	///
Las Ovejas	No	///
Los Miches	No	///
Taquimilán	Sí	Malvinas Argentina y Av. 30 de Mayo
Tricao Malal	Sí	San Martín S/N
Villa El Chocón	Sí	Acceso Villa El Chocón (2km) - Local 01 - Centro Comercial
Villa Pehuenia	...	...

**Fuente:** Municipios.

Volver





### 5.12. Vehículos patentados y repatentados por clase según municipio y categoría del mismo. Año 2003

Categoría/Municipio	Total	Automóviles particulares y de alquiler	Transporte de carga	Transporte de pasajeros	Acoplados y semiacoplados	Motocicletas y motonetas
<b>Primera Categoría</b>						
Centenario	9.801	5.666	2.901	105	182	947
Chos Malal	1.358	868	441	-	5	44
Cutral Co	13.281	8.591	3.637	138	230	685
Junín de los Andes	.	.	.	.	.	.
Neuquén	82.094	54.599	18.763	552	829	7.351
Plaza Huincul	4.742	2.971	1.458	213	64	36
Plottier	7.362	3.962	2.396	50	397	557
Rincón de los Sauces	.	.	.	.	.	.
San Martín de los Andes	7.061	4.419	2.218	87	37	300
San Patricio del Chañar	1.043	575	384	7	43	34
Senillosa	1.754	1.029	550	67	69	39
Villa La Angostura	2.316	1.686	589	10	16	15
Zapala	5.509	3.701	1.284	19	127	378
<b>Segunda Categoría</b>						
Aluminé	562	374	169	11	2	6
Andacollo	323	180	137	5	-	1
Añelo	167	70	65	-	31	1
Buta Ranquil	130	117	8	1	-	4
Las Lajas	692	456	196	1	22	17
Loncopué	199	126	72	-	-	1
Mariano Moreno	262	180	65	9	5	3
Picún Leufú	425	334	79	2	3	7
Piedra del Aguila	519	369	101	31	9	9
Vista Alegre	555	286	226	6	10	27
<b>Tercera Categoría</b>						
Bajada del Agrio	.	.	.	.	.	.
Barrancas	43	43	-	-	-	-
Caviahue-Copahue	43	38	-	5	-	-
El Cholar	52	52	-	-	-	-
El Hucú	117	50	63	-	3	1
Huinganco	56	54	-	2	-	-
Las Coloradas	101	47	52	-	1	1
Las Ovejas	72	68	2	-	-	2
Los Miches	3	3	-	-	-	-
Taquimilán	20	20	-	-	-	-
Tricao Malal	47	12	35	-	-	-
Villa El Chocón	698	377	212	47	24	38
Villa Pehuenia	...	...	...	...	...	...

**Fuente:** Elaborado por la Dirección General de Estadística y Censos de la Provincia del Neuquén en base a datos de los Municipios.

Volver



**5.13. Unidades económicas por rama de actividad seleccionada según municipio y categoría del mismo. Año 2003**

Categoría/Municipio	Industrias	Comercio		Bancos	Estaciones de servicio	Hoteles	Restaurantes <sup>(1)</sup>
		Mayorista	Minorista				
Primera Categoría							
Centenario	65	62	406	3	7	6	45
Chos Malal	21	6	153	2	3	11	17
Cutral Co	58	18	446	3	4	6	31
Junín de los Andes	15	3	128	1	4 <sup>(2)</sup>	21	16
Neuquén	444	230	3.813	20	30	40	315
Plaza Huincul	38	11	89	1	2	1	16
Plottier	64	11	295	1	4	1	25
Rincón de los Sauces	31	10	188	1	3	17	33
San Martín de los Andes	90	24	451	4	3	126	132
San Patricio del Chañar	11	1	55	1	2	-	9
Senillosa	11	1	87	1	2	-	9
Villa La Angostura	46	6	204	2	1	90	76
Zapala	60	32	374	3	4	4	28
Segunda Categoría							
Aluminé	6	1	57	1	1	5	7
Andacollo	5	-	49	-	2	3	7
Añelo	7	2	39	-	1	3	17
Buta Ranquil	2	2	34	-	1	3	5
Las Lajas	8	-	43	1	2	1	6
Loncopué	5	2	58	1	2	2	6
Mariano Moreno	2	-	24	-	-	-	-
Picún Leufú	8	-	45	1	1	-	5
Piedra del Aguila	8	2	53	1	3	5	12
Vista Alegre	-	2	22	-	-	-	3
Tercera Categoría							
Bajada del Agrio	1	-	8	-	-	-	-
Barrancas	1	-	22	-	1	1	1
Caviahue-Copahue	2	-	37	-	1	28	7
El Cholar	1	-	17	-	1	1	1
El Huecú	3	-	20	-	1	1	4
Huinganco	4	1	12	-	-	-	1
Las Coloradas	1	-	9	-	-	1	3
Las Ovejas	-	-	16	-	1	-	6
Los Miches	-	-	4	-	-	-	1
Taquimilán	1	-	9	-	-	-	1
Tricao Malal	2	-	8	-	-	1	-
Villa El Chocón	1	-	7	1	1	1	6
Villa Pehuenia	-	-	3	-	-	8	2

<sup>(1)</sup> Incluye bares, confiterías, rotiserías y heladerías.

<sup>(2)</sup> Información sujeta a revisión.

**Fuente:** Elaborado por la Dirección General de Estadística y Censos de la Provincia del Neuquén en base a datos de los Municipios.

Volver



**6.1. Superficie total, de la planta urbana y afectada a espacios verdes, manzanas trazadas, proyectadas y cuadras pavimentadas según municipio y categoría del mismo. Año 2003**

Categoría/Municipio	Total <sup>(1)</sup>	Superficie		Manzanas		Cuadras		
		Planta urbana <sup>(2)</sup>	Espacios verdes	Trazadas	Proyec- tadas	Trazadas	Pavimen- tadas	Pavimentadas al 2003
Primera Categoría		ha						
Centenario	12.914,3	658,0	15,0	563	-	1.143	177	-
Chos Malal	7.715,0	282,0	9,0	300	16	677	61	-
Cutral Co	7.983,1	820,3	36,0	562	70	1.210	476	23
Junín de los Andes	141.553,1	416,9	7,0	112	28	448	39	13
Neuquén	12.828,8	4.033,2	89,0 <sup>(3)</sup>	3.962	.	7.345	2.159	127
Plaza Huincul	7.970,4	663,4	33,0	267	13	529	395	52
Plottier	14.268,5	672,6	34,0	354,0	-	1.066	.	.
Rincón de los Sauces	98.370,5	333,8	.	270	-	1.055	37	27
San Martín de los Andes	15.186,1	1.629,5	70,0	365	30	1.100	216	37
San Patricio del Chañar	9.613,3	139,5	5,0	76	5	296	36	5
Senillosa	143.580,4	221,6	.	160	142	s/d	7	-
Villa La Angostura	8.029,1	2.367,4	50,0	230	70	70	6	-
Zapala	45.247,0	863,1	61,9	416	204	1.650	447	16 <sup>(4)</sup>
Segunda Categoría								
Aluminé	8.000,0	138,8	6,5	110	8	245	-	7
Andacollo	33.841,3	151,2	3,0	81	30	324	-	-
Añelo	8.618,6	95,4	3,0	58	9	58	1.400 <sup>(5)</sup>	-
Buta Ranquil	219.315,7	77,8	2,0	70	40	200	-	-
Las Lajas	8.514,2	271,9	3,0	48	30	191	26	3
Loncopué	8.000,0	105,6	0,1	77	23	297	41	-
Mariano Moreno	9.160,5	59,0	6,0	37	-	85	13	-
Picún Leufú	13.880,3	96,4	8,0	46	8	164	-	-
Piedra del Aguila	8.851,7	189,2	6,0	95	-	7	9	-
Vista Alegre	10.255,5	42,8	3,0	42	-	36	9	-
Tercera Categoría								
Bajada del Agrio	8.425,3	37,7	2,0	25	10	-	-	-
Barrancas	53.093,4	69,0	2,0	39	8	-	-	-
Caviahue-Copahue	312,3	27,7	-	68	25	32	11	-
El Cholar	8.000,0	19,2	.	5	-	14	-	-
El Huecú	6.622,5	38,4	2,3	20	28	9	-	-
Huinganco	30.066,0	19,6	.	.	.	.	.	.
Las Coloradas	8.000,7	42,9	8,0	24	2	33	-	-
Las Ovejas	80.183,3	36,1	37,0	26	8	-	-	-
Los Miches	49.278,4	.	0,5	6	-	14	-	-
Taquimilán	8.000,0	18,1	1,0	13	6	13	-	-
Tricao Malal	7.997,0	83,0	4,0	62	3	248	-	-
Villa El Chocón	7.853,4	73,8	30,0	99	3	195	34	-
Villa Pehuenia	15.543,7	296,6	...	...	...	...	...	...

<sup>(1)</sup> Información sujeta a revisión.

<sup>(2)</sup> Comprende la superficie de las parcelas mensuradas, sin considerar las superficies correspondientes a calles.

<sup>(3)</sup> Se refiere a los espacios verdes desarrollados.

<sup>(4)</sup> Se pavimentaron entre el año 2003 y 2004.

<sup>(5)</sup> En metros

**Fuente:** Municipios. Dirección Provincial de Catastro e Información Territorial.

Volver



**6.2. Características del servicio de agua potable  
según municipio y categoría del mismo. Año 2003**

Categoría/Municipio	Prestador del servicio	Conexiones a la red de agua potable			Fuente de Captación		
		Total	Con medidor	Sin medidor	Total	Superficial	Subterránea
%							
Primera Categoría							
Centenario	Municipio	8.350	-	8.350	100	100	-
Chos Malal	Provincia	3.517	2.265	1.252	100	93	7
Cutral Co	Provincia/Municipio <sup>(1)</sup>	12.120	-	12.120	100	100	-
Junín de los Andes	Provincia	2.100	-	2.100	100	15	85
Neuquén	Provincia	58.444	740	57.704	.	.	.
Plaza Huincul	Provincia/Municipio/Cooperativa	4.024	976	3.048	100	100	-
Plottier	Cooperativa	6.380	-	6.380	100	100	-
Rincón de los Sauces	Municipio	3.609	-	3.609	100	-	100
San Martín de los Andes	Cooperativa	5.876	5.876	-	100	100	-
San Patricio del Chañar	Municipio	1.405	-	1.405	100	95	5
Senillosa	Provincia	2.000	-	2.000	100	-	100
Villa La Angostura <sup>(4)</sup>	Municipio	2.266	-	2.266	100	80	20
Zapala	Ente Autárquico	9.133	.	.	100	-	100
Segunda Categoría							
Aluminé	Provincia/Municipio	1.170	-	1.170	100	100	-
Andacollo	Provincia/Municipio	749	.	749	100	50	50
Añelo	Municipio	763	-	763	100	-	100
Buta Ranquil	Municipio	700	.	.	100	-	100
Las Lajas	Municipio	1.550	-	1.550	100	100	-
Loncopué	Municipio	1.200	.	1.200	100	100	-
Mariano Moreno	Cooperativa	661	661	-	100	100	-
Picún Leufú	Municipio	950	-	950	100	100	-
Piedra del Aguila	Municipio	1.100	-	1.100	100	30	70
Vista Alegre	Provincia	.	.	.	.	.	.
Tercera Categoría							
Bajada del Agrio	Municipio	240	-	240	100	100	-
Barrancas	Municipio	864	-	864	100	-	100
Caviahue-Copahue	Municipio	250	.	.	100	100	-
El Cholar	Municipio	515	-	515	100	-	100
El Huecú	Municipio	312	.	.	100	10	90
Huinganco	Municipio	175	-	175	100	100	-
Las Coloradas	Municipio	232	-	232	100	100	-
Las Ovejas	Municipio	267	.	.	100	60	40
Los Miches	Municipios	40	.	.	100	100	-
Taquimilán	Provincia/Municipio	353	4	349	100	20	80
Tricao Malal	Municipio	400	-	400	100	-	100
Villa El Chocón	Provincia/Municipio	661	.	661	100	100	-
Villa Pehuenia	...	...	...	...	...	...	...

Continúa

Volver



## 6.2. Continuación

Categoría/Municipio	Población servida por red			Decan- tación	Tipo de tratamiento		
	Mínima (hasta un 25%)	Parcial (hasta un 70%)	Completa (más del 70%)		Filtra- ción	Clora- ción	Fluora- ción
Primera Categoría							
Centenario	No	No	Sí	Sí	Sí	Sí	Sí
Chos Malal	No	No	Sí	Sí	Sí	Sí	s/d
Cutral Co	No	No	Sí	Sí	Sí	Sí	Sí
Junín de los Andes	No	No	Sí	No	Sí	Sí	No
Neuquén	No	No	Sí	No	Sí	No	No
Plaza Huincul	No	No	Sí	Sí	Sí	Sí	Si
Plottier	No	No	Sí	Sí	Sí	Sí	-
Rincón de los Sauces	No	No	Sí	s/d	Sí	Sí	s/d
San Martín de los Andes	No	No	Sí <sup>(2)</sup>	Sí	Sí	Sí	s/d
San Patricio del Chañar	No	No	Sí <sup>(3)</sup>	s/d	Sí	Sí	s/d
Senillosa	No	No	Sí	s/d	s/d	Sí	s/d
Villa La Angostura <sup>(4)</sup>	No	Sí	No	Sí	s/d	Sí	s/d
Zapala	No	No	Sí	No	No	Sí	No
Segunda Categoría							
Aluminé	No	No	Sí	Sí	Sí	Sí	s/d
Andacollo	No	No	Sí <sup>(5)</sup>	Sí	Sí	Sí	Sí
Añelo	No	No	Sí	No	No	Sí	No
Buta Ranquil	No	No	Sí	s/d	s/d	Sí	s/d
Las Lajas	No	No	Sí	s/d	s/d	Sí	s/d
Loncopué	No	No	Sí	s/d	Sí	Sí	s/d
Mariano Moreno	No	No	Sí	Sí	Sí	Sí	s/d
Picún Leufú	No	No	Sí	No	Sí	Sí	No
Piedra del Aguila	No	No	Sí	No	No	Sí	No
Vista Alegre	s/d	s/d	s/d	s/d	Sí	Sí	s/d
Tercera Categoría							
Bajada del Agrio	No	No	Sí	s/d	s/d	Sí	s/d
Barrancas	No	No	Sí	s/d	s/d	Sí	s/d
Caviahue-Copahue	No	No	Sí	Sí	Sí	Sí	No
El Cholar	No	No	Sí	s/d	s/d	Sí	s/d
El Hucú	No	No	Sí	No	No	Sí	No
Huinganco	No	No	Sí	s/d	Sí	Sí	s/d
Las Coloradas	No	No	Sí	No	Sí	Sí	No
Las Ovejas	No	No	Sí	s/d	s/d	Sí	s/d
Los Miches	No	No	Sí	s/d	s/d	Sí	s/d
Taquimilán	No	No	Sí	No	No	Sí	No
Tricao Malal	No	No	Sí <sup>(5)</sup>	No	No	Sí	No
Villa El Chocón	No	No	Sí	Sí	Sí	Sí	No
Villa Pehuenia	...	...	...	...	...	...	...

(1) El Ente Provincial de Agua y Saneamiento realiza el tratamiento; el Municipio efectúa la distribución.

(2) Cobertura del 98%.

(3) Cobertura del 85%.

(4) Se obtiene también de perforaciones, tomas en lagos y arroyos.

(5) Cobertura del 90%.

**Fuente:** Municipios. Ente Provincial de Agua y Saneamiento (EPAS).

Volver



**6.3. Características del servicio cloacal y del servicio de desagüe pluvial entubado según municipio y categoría del mismo. Año 2003**

Categoría/Municipio	Prestador del servicio	Conexiones a la red cloacal	Disposición de la descarga de líquidos cloacales					
			Aguas superficiales	Terreno natural	Lagunas de oxidación	Napas freáticas	Instalaciones de tratamiento	Otra
Primera Categoría								
Centenario	Municipio	3.500	s/d	s/d	s/d	s/d	Sí	s/d
Chos Malal	Municipio	800	s/d	s/d	Sí	s/d	s/d	s/d
Cutral Co	Municipio	11.187	No	No	Sí	Sí	Sí <sup>(1)</sup>	No
Junín de los Andes	Provincia	2.100	Sí	No	Sí	No	No	No
Neuquén	Provincia	49.410	s/d	s/d	Sí	s/d	Sí	Sí <sup>(2)</sup>
Plaza Huincul	Municipio	3.780	s/d	Sí	s/d	s/d	Sí	s/d
Plottier	///	-	///	///	///	///	///	///
Rincón de los Sauces	Municipio	870	s/d	s/d	Sí	s/d	s/d	Si <sup>(4)</sup>
San Martín de los Andes	Cooperativa	5.300	s/d	s/d	Sí	s/d	Sí	s/d
San Patricio del Chañar	Municipio	822	s/d	s/d	Sí	s/d	Sí	s/d
Senillosa	Provincia	300	Si	s/d	s/d	s/d	s/d	s/d
Villa La Angostura	///	-	///	///	///	///	///	///
Zapala	Municipio	8.321	Sí	No	No	No	No	No
Segunda Categoría								
Aluminé	Municipio	736	Sí	s/d	s/d	s/d	Sí	s/d
Andacollo	Municipio	550	Sí	Sí	No	No	No	No
Añelo	///	-	///	///	///	///	///	///
Buta Ranquil	///	-	///	///	///	///	///	///
Las Lajas	Municipio	1.090	s/d	s/d	Sí	s/d	s/d	s/d
Loncopué	Municipio	700	Sí	s/d	s/d	s/d	s/d	s/d
Mariano Moreno	///	-	///	///	///	///	///	///
Picún Leufú	Municipio	950	s/d	s/d	Sí	s/d	s/d	s/d
Piedra del Aguila	Municipio	513	No	No	Sí	No	Sí	No
Vista Alegre	///	-	///	///	///	///	///	///
Tercera Categoría								
Bajada del Agrio	///	-	///	///	///	///	///	///
Barrancas	///	-	///	///	///	///	///	///
Caviahue-Copahue	Municipio	250	s/d	Sí	Sí	s/d	s/d	s/d
El Cholar	Municipio	500	Sí	s/d	s/d	s/d	s/d	s/d
El Huecú	///	-	///	///	///	///	///	///
Huinganco	///	-	///	///	///	///	///	///
Las Coloradas	///	-	///	///	///	///	///	///
Las Ovejas	Municipio	239	s/d	s/d	Sí	s/d	s/d	s/d
Los Miches	///	-	///	///	///	///	///	///
Taquimilán	///	-	///	///	///	///	///	///
Tricao Malal	///	-	///	///	///	///	///	///
Villa El Chocón	Municipio	234	Sí	s/d	s/d	Sí	s/d	Sí <sup>(5)</sup>
Villa Pehuenia	///	-	///	///	///	///	///	///

Continúa

Volver



### 6.3. Continuación

Categoría/Municipio	Tratamiento de efluentes cloacales	Desagüe pluvial entubado
<b>Primera Categoría</b>		
Centenario	Sí	Sí
Chos Malal	No	No
Cutral Co	Sí <sup>(1)</sup>	No
Junín de los Andes	Sí	Sí
Neuquén	Sí <sup>(3)</sup>	Sí
Plaza Huincul	Sí	Sí
Plottier	///	Sí
Rincón de los Sauces	s/d	No
San Martín de los Andes	Sí	Sí
San Patricio del Chañar	No	No
Senillosa	Sí	Sí
Villa La Angostura	///	No
Zapala	No	No
<b>Segunda Categoría</b>		
Aluminé	Sí	Sí
Andacollo	No	Sí
Añelo	///	No
Buta Ranquil	///	No
Las Lajas	No	No
Loncopué	Sí	No
Mariano Moreno	///	No
Picún Leufú	No	No
Piedra del Aguila	No	No
Vista Alegre	///	No
<b>Tercera Categoría</b>		
Bajada del Agrio	///	No
Barrancas	///	No
Caviahue-Copahue	Sí	Sí
El Cholar	Sí	No
El Huecú	///	No
Huinganco	///	No
Las Coloradas	///	No
Las Ovejas	Sí	No
Los Miches	///	No
Taquimilán	///	No
Tricao Malal	///	s/d
Villa El Chocón	Sí	Sí
Villa Pehuenia	...	...

<sup>(1)</sup> En Plaza Huincul.

<sup>(2)</sup> Pozos sépticos.

<sup>(3)</sup> Incompleta.

<sup>(4)</sup> Reuso para forestación.

<sup>(5)</sup> Pozos ciegos.

**Fuente:** Municipios. Ente Provincial de Agua y Saneamiento (EPAS).

Volver



**6.4. Características del servicio de recolección de residuos sólidos y servicio de barrido y limpieza según municipio y categoría del mismo. Año 2003**

Categoría/Municipio	Prestador del servicio	Recolección semanal de residuos sólidos	Recolección diferenciada			
			Para hospitales y centros de salud		Para residuos industriales peligrosos	
			Sí/No	Cantidad	Sí/No	Cantidad
		tn		tn		tn
<b>Primera Categoría</b>						
Centenario	Emp.Priv.Conces.	180,0	Sí	.	No	///
Chos Malal	Municipio	25,0	No	///	No	///
Cutral Co	Municipio	132,0	Sí	60,0	No	///
Junín de los Andes	Municipio	9,5	No	///	No	///
Neuquén	Emp.Priv.Conces.	1.005,0	Sí	342,0	No	///
Plaza Huincul	Municipio	84,0	No	///	No	///
Plottier	Municipio	93,0	Sí	8,8	No	///
Rincón de los Sauces	Municipio	120,0	No	///	No	///
San Martín de los Andes	Municipio	170,0	Sí	24,0	Sí	5,0
San Patricio del Chañar	Emp.Priv.Conces.	14,0	Sí	.	No	///
Senillosa	Municipio	.	No	///	No	///
Villa La Angostura	Emp.Priv.Conces.					
	Municipio	190,0	No	///	No	///
Zapala	Municipio	.	Sí	.	No	///
<b>Segunda Categoría</b>						
Aluminé	Municipio	18,0	Sí	3,6	No	///
Andacollo	Municipio	8,0	No	///	No	///
Añelo	Municipio	6,0	No	///	No	///
Buta Ranquil	Municipio	15,0	No	///	No	///
Las Lajas	Municipio	25,0	No	///	No	///
Loncopué	Municipio	18,0	No	///	No	///
Mariano Moreno	Municipio	9,0	No	///	No	///
Picún Leufú	Municipio	6,0	No	///	No	///
Piedra del Aguila	Municipio	16,2	No	///	No	///
Vista Alegre	Municipio	8,0	No	///	No	///
<b>Tercera Categoría</b>						
Bajada del Agrio	Municipio	3,0	No	///	No	///
Barrancas	Municipio	2,0	No	///	No	///
Caviahue-Copahue	Municipio	9,0	No	///	No	///
El Cholar	Municipio	.	No	///	No	///
El Huecú	Municipio	6,0	No	///	No	///
Huinganco	Municipio	.	No	///	No	///
Las Coloradas	Municipio	3,0	No	///	No	///
Las Ovejas	Municipio	7,0	Sí	1,0	No	///
Los Miches	Municipio	0,5	No	///	No	///
Taquimilán	Municipio	8,0	No	///	No	///
Tricao Malal	Municipio	2,0	s/d	.	No	///
Villa El Chocón	Municipio/					
	Emp.Priv.Conces.	30,0	No <sup>(3)</sup>	///	No	///
Villa Pehuenia	Municipio	3,0	s/d	.	No	///

Continúa

Volver





#### 6.4. Continuación

Categoría/Municipio	Disposición final de los residuos domiciliarios									
	Se incineraron		Se enterraron en sanitario		Se enterraron		Se dejaron a cielo abierto		Se reciclaron	
	Sí/No	Cantidad	Sí/No	Cantidad	Sí/No	Cantidad	Sí/No	Cantidad	Sí/No	Cantidad
<b>Primera Categoría</b>		tn		tn		tn		tn		tn
Centenario	No	///	No	///	No	///	Sí	180,0 <sup>(1)</sup>	No	///
Chos Malal	Sí	15,0 <sup>(2)</sup>	s/d	.	s/d	.	s/d	.	Sí	25,0
Cutral Co	No	///	Sí	2.217,0	No	///	No	///	Sí	4.118,0
Junín de los Andes	s/d	.	s/d	.	Sí	57	Sí	57	s/d	.
Neuquén	No	///	Sí	52.408,0	No	///	No	///	No	///
Plaza Huincul	No	///	No	///	Sí	4.536,0	No	///	No	///
Plottier	No	///	Sí	2.900,0	No	///	No	///	Sí	1.000,0
Rincón de los Sauces	Sí	120,0	No	///	Sí	120,0	No	///	No	///
San Martín de los Andes	s/d	.	Sí	7.500,0 <sup>(2)</sup>	s/d	.	s/d	.	Sí	3
San Patricio del Chañar	No	///	No	///	Sí	672,0	No	///	No	///
Senillosa	s/d	.	s/d	.	s/d	.	s/d	.	s/d	.
Villa La Angostura	Sí	.	Sí	.	No	///	No	///	Sí	.
Zapala	Sí	.	No	///	Sí	.	Sí	.	No	///
<b>Segunda Categoría</b>										
Aluminé	No		No		Sí	936,0	No	///	No	///
Andacollo	No	///	No	///	No	///	Sí	8,0	No	///
Añelo	Sí	290,0	No	///	No	///	No	///	No	///
Buta Ranquil	Sí	5,0	No	///	Sí	5,0	Sí	5,0	No	///
Las Lajas	s/d	.	s/d	.	Sí	25,0	s/d	.	s/d	.
Loncopué	Sí	604,0	s/d	.	s/d	.	Sí	259,2	s/d	.
Mariano Moreno	No	///	Sí	446,0	s/d	.	No	///	No	///
Picún Leufú	Sí	.	No	///	Sí	.	Sí	.	Sí	.
Piedra del Aguila	Sí	.	Sí	.	No	///	No	///	Sí	.
Vista Alegre	No	///	No	///	No	///	Sí	.	No	///
<b>Tercera Categoría</b>										
Bajada del Agrio	Sí	.	s/d	.	Sí	.	s/d	.	s/d	.
Barrancas	No	///	No	///	No	///	Sí	.	No	///
Caviahue-Copahue	Sí	384,0	s/d	.	s/d	.	s/d	.	s/d	.
El Cholar	s/d	.	s/d	.	Sí	.	s/d	.	s/d	.
El Huecú	Sí	288	No	///	No	///	No	///	No	///
Huinganco	Sí	.	s/d	.	Sí	.	s/d	.	s/d	.
Las Coloradas	Sí	144,0	No	///	Sí	.	No	///	No	///
Las Ovejas	Sí	.	s/d	.	Sí	.	Sí	.	s/d	.
Los Miches	Sí	.	s/d	.	Sí	.	s/d	.	s/d	.
Taquimilán	Sí	8,0	No	///	No	///	Sí	.	No	///
Tricao Malal	Sí	75,0	No	///	No	///	No	///	No	///
Villa El Chocón	Sí	2.100,0	No	///	No	///	No	///	No	///
Villa Pehuenia	No	///	No	///	Sí	.	Sí	.	No	///

Continúa

Volver



#### 6.4. Continuación

Categoría/Municipio	Disposición final de los residuos domiciliarios				Servicio de barrido y limpieza	
	Se trasladaron a otra jurisdicción		Otra disposición		Sí/No	Tipo de prestador
	Sí/No	Cantidad	Sí/No	Cantidad		
		tn		tn		
Centenario	No	///	No	///	Sí	Cooperativa
Chos Malal	s/d	.	s/d	.	Sí	Municipio
Cutral Co	No	///	No	///	Sí	Municipio
Junín de los Andes	s/d	.	s/d	.	Sí	Municipio
Neuquén	No	///	No	///	Sí	Empresa privada
Plaza Huincul	No	///	No	///	Sí	Municipio
Plottier	No	///	No	///	Sí	Municipio
Rincón de los Sauces	No	///	No	///	Sí	Municipio
San Martín de los Andes	s/d	.	s/d	.	Sí	Municipio
San Patricio del Chañar	No	///	No	///	Sí	Municipio
Senillosa	Sí	.	s/d	.	No	///
Villa La Angostura	No	///	No	///	Sí	Municipio
Zapala	No	///	s/d	.	Sí	Municipio
<b>Segunda Categoría</b>						
Aluminé	No	///	No	///	No	///
Andacollo	No	///	No	///	Sí	Municipio
Añelo	No	///	No	///	Sí	Municipio
Buta Ranquil	s/d	.	s/d	.	Sí	Municipio
Las Lajas	s/d	.	s/d	.	Sí	Municipio
Loncopué	s/d	.	s/d	.	Sí	Municipio
Mariano Moreno	No	///	s/d	.	Sí	Municipio
Picún Leufú	No	///	No	///	Sí	Municipio
Piedra del Aguila	s/d	.	s/d	.	Sí	Municipio
Vista Alegre	No	///	No	///	Sí	Municipio
<b>Tercera Categoría</b>						
Bajada del Agrio	s/d	.	s/d	.	Sí	Municipio
Barrancas	No	///	No	///	Sí	Municipio
Caviahue-Copahue	Sí	384,0	s/d	.	Sí	Municipio
El Cholar	s/d	.	s/d	.	Sí	Municipio
El Hucú	No	///	No	///	Sí	Municipio
Huinganco	s/d	.	s/d	.	Sí	Municipio
Las Coloradas	No	///	No	///	Sí	Municipio
Las Ovejas	s/d	.	s/d	.	Sí	Municipio
Los Miches	s/d	.	s/d	.	No	///
Taquimilán	No	///	s/d	.	No	///
Tricao Malal	No	///	No	///	Sí	Municipio
Villa El Chocón	No	///	Sí <sup>(4)</sup>	.	Sí	Municipio
Villa Pehuenia	No	///	No	.	s/d	///

<sup>(1)</sup> Por semana.

<sup>(2)</sup> Por mes.

<sup>(3)</sup> El hospital local cuenta con un incinerador pirolítico.

<sup>(4)</sup> Disposición final vertedero.

**Fuente:** Municipios.

Volver



**6.5. Características del suministro de energía eléctrica según municipio y categoría del mismo. Año 2003**

Categoría/Municipio	Energía eléctrica		
	Prestador del servicio	Cantidad de usuarios <sup>(1)</sup>	Mantenimiento del servicio de alumbrado público
<b>Primera Categoría</b>			
Centenario	Provincia	8.267	s/d
Chos Malal	Provincia	3.849	Municipio
Cutral Co	Cooperativa	14.556 <sup>(2)</sup>	Cooperativa
Junín de los Andes	Provincia	2.927	Provincia
Neuquén	Cooperativa	63.353	Cooperativa
Plaza Huincul	Cooperativa	.	Cooperativa
Plottier	Cooperativa	8.322	Cooperativa
Rincón de los Sauces	Provincia	3.256	Provincia
San Martín de los Andes	Provincia	8.448	Provincia
San Patricio del Chañar	Provincia	1.451	Provincia/Municipio
Senillosa	Cooperativa	1.640	Cooperativa
Villa La Angostura	Provincia	3.145	Provincia/Municipio
Zapala	Cooperativa	9.812	Cooperativa
<b>Segunda Categoría</b>			
Aluminé	Provincia	1.304	Provincia
Andacollo	Provincia	1.050	Provincia
Añelo	Provincia	708	Provincia
Buta Ranquil	Provincia	858	Municipio
Las Lajas	Provincia	1.420	Provincia
Loncopué	Provincia	1.263	Provincia
Mariano Moreno	Provincia	894	Provincia
Picún Leufú	Provincia	1.283	Provincia
Piedra del Aguila	Provincia	1.140	Provincia
Vista Alegre	Provincia	765	Provincia
<b>Tercera Categoría</b>			
Bajada del Agrio	Provincia	317	Provincia
Barrancas	Provincia	357	Provincia
Caviahue-Copahue	Provincia	353	Municipio
El Cholar	Provincia	343	Provincia
El Huecú	Provincia	414	Provincia
Huinganco	Provincia	327	Empresa Privada Concesionada
Las Coloradas	Provincia	234	Provincia
Las Ovejas	Provincia	419	Provincia/Municipio
Los Miches	Provincia	109	Municipio
Taquimilán	Provincia	221	Provincia
Tricao Malal	Provincia	255	Provincia
Villa El Chocón	Provincia	355	Municipio
Villa Pehuenia	Provincia	467	Provincia

<sup>(1)</sup> Incluye usuarios generales y singulares del EPEN.

<sup>(2)</sup> Incluye la información del Municipio de Plaza Huincul.

**Fuente:** Municipios. Ente Provincial de Energía del Neuquén (E.P.E.N.). Cooperativa de Servicios Públicos Plottier Ltda. Cooperativa de Provisión de Servicios Públicos, Crédito y Vivienda Cutral Co Ltda. Cooperativa Calf. Cooperativa de Provisión de Energía Eléctrica, Vivienda y Servicios Públicos Ltda. de Zapala.

Volver



## 6.6. Características de la distribución de gas natural según municipio y categoría del mismo. Año 2003

Categoría/Municipio	Suministro	Total	Usuarios		Longitud de red de distribución de gas natural m
			Residen- ciales	No residen- ciales	
Primera Categoría					
Centenario	Red/Garrafas/Cilindros/Zepelín	6.792	6.402	390	153.313
Chos Malal	Red/Garrafas/Cilindros	3.002	2.774	228	63.329
Cutral Co	Red/Garrafas/Cilindros	9.532	8.998	534	158.748
Junín de los Andes	Red/Garrafas/Cilindros/Zepelín	2.546	.	.	66.886
Neuquén	Red/Garrafas/Cilindros	59.106	54.704	4.402	866.332
Plaza Huincul	Red/Garrafas/Cilindros/Zepelín	3.930	3.610	320	89.776
Plottier	Red/Garrafas/Cilindros/Zepelín	6.276	5.902	374	146.745
Rincón de los Sauces	Red/Garrafas/Cilindros	2.550	2.320	230	68.713
San Martín de los Andes	Red/Garrafas/Cilindros/Zepelín	7.539	.	.	152.937
San Patricio del Chañar	Red/Garrafas/Cilindros/Zepelín	754	713	41	12.821
Senillosa	Red/Garrafas/Cilindros/Zepelín	1.430	1.367	63	35.777
Villa La Angostura	Red/Garrafas/Cilindros/Zepelín	2.422	.	.	111.070
Zapala	Red/Garrafas	8.631	7.938	693	141.716
Segunda Categoría					
Aluminé	Garrafas/Cilindros/Zepelín <sup>(1)</sup>	776	696	80	21.840
Andacollo	Red/Garrafas/Cilindros/Zepelín	501	464	37	16.014
Añelo	Red/Garrafas/Zepelín	361	319	42	12.971
Buta Ranquil	Red/Garrafas/Cilindros	419	389	30	15.330
Las Lajas	Red/Garrafas/Cilindros/Zepelín	875	811	64	27.218
Loncopué	Red/Garrafas/Cilindros/Zepelín	694	655	39	20.222
Mariano Moreno	Red/Garrafas	426	403	23	11.048
Picun Leufú	Red/Garrafas/Cilindros	566	527	39	19.864
Piedra del Aguila	Red/Garrafas/Cilindros	727	677	50	22.096
Vista Alegre	Red/Garrafas	314	293	21	34.502
Tercera Categoría					
Bajada del Agrio	Garrafas/Cilindros	///	///	///	///
Barrancas	Garrafas/Cilindros/Zepelín	///	///	///	///
Caviahue-Copahue	Garrafas/Cilindros/Zepelín	///	///	///	///
El Cholar	Garrafas	///	///	///	///
El Huecú	Garrafas/Cilindros/Zepelín	///	///	///	///
Huinganco	Red/Garrafas/Cilindros/Zepelín	///	///	///	///
Las Coloradas	Garrafas/Cilindros/Zepelín	///	///	///	///
Las Ovejas	Red/Garrafas/Zepelín	207	197	10	5.224
Los Miches	Garrafas/Cilindros	///	///	///	///
Taquimilán	Garrafas/Zepelín	///	///	///	///
Tricao Malal	Red/Garrafas/Cilindros/Zepelín	103	95	8	3.281
Villa El Chocón	Red/Garrafas/Cilindros/Zepelín	225	215	10	15.933
Villa Pehuenia	s/d	///	///	///	///

<sup>(1)</sup> G.L.P. por red.

**Fuente:** Municipios. Camuzzi Gas del Sur S.A. Unidades Operativas, San Carlos de Bariloche y Neuquén.  
Hidrocarburos del Neuquén S.A. (Hidenesa). Tecnogas Patagónica S.A.

Volver



# 6.7. Servicio de transporte por tipo según municipio y categoría del mismo. Año 2003

Categoría/Municipio	Transporte regular				Otros Transportes							
	Corta distancia	Cantidad de líneas	Media distancia	Larga distancia	Taxis	Cantidad de unidades	Remises	Cantidad de unidades	Para turismo	Cantidad de unidades	Escolar	Cantidad de unidades
<b>Primera Categoría</b>												
Centenario	Sí	1	Sí	Sí	Sí	52	Sí	1	Sí	.	Sí	9
Chos Malal	Sí	1	Sí	Sí	Sí	27	No	///	s/d	.	Sí	1
Cutral Co	Sí	2	Sí	Sí	Sí	56	Sí	20	No	///	Sí	11
Junín de los Andes	Sí	2	Sí	Sí	Sí	18	Sí	2	Sí	8	Sí	5
Neuquén	s/d	.	Sí	Sí	Sí	267	Sí	109	Sí	23	Sí	62
Plaza Huincul	Sí	2	Sí	Sí	Sí	36	Sí	16	No	///	Sí	4
Plottier	Sí	.	Sí	Sí	Sí	.	Sí	.	Sí	.	Sí	.
Rincón de los Sauces	s/d	.	s/d	No	s/d	.	No	///	No	///	No	///
San Martín de los Andes	Sí	1	Sí	Sí	Sí	44	Sí	17	Sí	79	Sí	4
San Patricio del Chañar	No	///	Sí	No	No	///	Sí	34	No	///	Sí	2
Senillosa	No	///	Sí	Sí	s/d	.	Sí	2	s/d	.	Sí	.
Villa La Angostura	Sí	3	Sí	Sí	Sí	27	Sí	26	Sí	15	No	///
Zapala	Sí	.	Sí	Sí	Sí	.	Sí	.	Sí	.	Sí	.
<b>Segunda Categoría</b>												
Aluminé	Sí	3	Sí	No	Sí	3	Sí	2	Sí	4	Sí	2
Andacollo	No	///	No	Sí	Sí	.	s/d	.	s/d	.	s/d	.
Añelo	No	///	Sí	No	No	///	Sí	6	No	///	No	///
Buta Ranquil	No	///	Sí	No	Sí	2	Sí	1	No	///	No	///
Las Lajas	Sí	3	Sí	Sí	Sí	.	No	///	Sí	.	Sí	.
Loncopué	s/d	.	s/d	s/d	s/d	.	Sí	6	s/d	.	s/d	.
Mariano Moreno	s/d	.	Sí	s/d	Sí	1	No	///	Sí	1	No	///
Picún Leufú	No	///	Sí	Sí	Sí	1	No	///	Sí	2	Sí	1
Piedra del Aguila	No	///	Sí	No	No	///	Sí	2	No	///	Sí	1
Vista Alegre	Sí	4	s/d	s/d	Sí	1	No	///	No	///	No	///
<b>Tercera Categoría</b>												
Bajada del Agrio	Sí	1	No	No	No	///	No	///	No	///	No	///
Barrancas	Sí	.	Sí	Sí	No	///	No	///	No	///	No	///
Caviahue-Copahue	s/d	.	s/d	Sí	s/d	.	Sí	5	Sí	5	s/d	.
El Cholar	s/d	.	Sí	s/d	s/d	.	s/d	.	s/d	.	s/d	.
El Huecú	s/d	.	s/d	Sí	Sí	1	s/d	.	s/d	.	s/d	.
Huinganco	No	///	No	Sí	Sí	.	No	///	Sí	.	Sí	.
Las Coloradas	Sí	1	No	No	No	///	No	///	No	///	No	///
Las Ovejas	s/d	.	Sí	Sí	s/d	.	s/d	.	s/d	.	s/d	.
Los Miches	No	///	No	No	No	///	No	///	No	///	Sí	1
Taquimilán	Sí	1	Sí	Sí	No	///	No	///	No	///	Sí	1
Tricao Malal	Sí	1	Sí	Sí	s/d	.	Sí	1	s/d	.	Sí	2
Villa El Chocón	Sí	3	s/d	s/d	No	///	No	///	No	///	Sí	.
Villa Pehuenia	...	...	...	...	...	...	...	...	...	...	...	...

Continúa

Volver



## 6.7. Continuación

Categoría/Municipio	Líneas		Vuelos de alquiler o charters	Ferrocarril de cargas
	Aéreas comerciales	Lacustres de pasajeros		
Primera Categoría				
Centenario	No	No	No	No
Chos Malal	No	No	No	No
Cutral Co	No	No	No	No
Junín de los Andes	No	No	No	No
Neuquén	Sí	No	s/d	Sí
Plaza Huincul	No	No	No	No
Plottier	No	No	No	No
Rincón de los Sauces	s/d	s/d	s/d	s/d
San Martín de los Andes	Sí	Sí	No	No
San Patricio del Chañar	No	No	No	No
Senillosa	s/d	s/d	s/d	Sí
Villa La Angostura	No	No	No	No
Zapala	s/d	s/d	s/d	s/d
Segunda Categoría				
Aluminé	No	No	No	No
Andacollo	s/d	s/d	s/d	s/d
Añelo	No	No	No	No
Buta Ranquil	No	No	No	No
Las Lajas	No	No	No	No
Loncopué	s/d	s/d	s/d	s/d
Mariano Moreno	No	No	No	No
Picún Leufú	No	No	No	No
Piedra del Aguila	No	No	No	No
Vista Alegre	s/d	s/d	s/d	s/d
Tercera Categoría				
Bajada del Agrio	No	No	No	No
Barrancas	No	No	No	No
Caviahue-Copahue	s/d	s/d	s/d	s/d
El Cholar	s/d	s/d	s/d	s/d
El Hucú	s/d	s/d	s/d	s/d
Huinganco	No	No	No	No
Las Coloradas	No	No	No	No
Las Ovejas	s/d	s/d	s/d	s/d
Los Miches	No	No	No	No
Taquimilán	No	No	No	No
Tricao Malal	s/d	s/d	s/d	s/d
Villa El Chocón	No	No	No	No
Villa Pehuenia	...	...	...	...

**Fuente:** Municipios.

Volver



**6.8. Infraestructura de transporte según municipio y categoría del mismo. Año 2003**

Categoría/Municipio	Terminal de ómnibus	Estación de ferrocarril activa	Aeropuerto	Aeródromo	Puerto Lacustre	Otro
<b>Primera Categoría</b>						
Centenario	No	No	No	No	No	No
Chos Malal	Sí	No	No	Sí	No	No
Cutral Co	Sí	No	Sí	Sí	No	No
Junín de los Andes	Sí	No	Sí	No	No	No
Neuquén	Sí	Sí <sup>(1)</sup>	Sí	No	No	No
Plaza Huincul	No	No	No	No	No	No
Plottier	Sí	No	No	No	No	No
Rincón de los Sauces	No	No	Sí	No	No	s/d
San Martín de los Andes	Sí	No	Sí	No	Sí	Sí <sup>(2)</sup>
San Patricio del Chañar	No	No	No	No	No	No
Senillosa	No	No	No	No	No	Sí <sup>(3)</sup>
Villa La Angostura	Sí	No	No	No	No	No
Zapala	Sí	Sí	No	Sí	No	No
<b>Segunda Categoría</b>						
Aluminé	Sí	s/d	s/d	s/d	s/d	s/d
Andacollo	No	No	No	No	No	Sí <sup>(2)</sup>
Añelo	No	No	No	No	No	No
Buta Ranquil	No	No	No	Sí <sup>(4)</sup>	No	No
Las Lajas	No	No	No	Sí	No	No
Loncopué	No	No	No	Sí	No	Sí <sup>(3)</sup>
Mariano Moreno	No	No	No	No	No	No
Picún Leufú	No	No	No	No	No	Sí <sup>(3)</sup>
Piedra del Aguila	No	No	No	No	No	Sí <sup>(3)</sup>
Vista Alegre	No	No	No	No	No	Sí <sup>(5)</sup>
<b>Tercera Categoría</b>						
Bajada del Agrio	No	No	No	No	No	No
Barrancas	No	No	No	No	No	No
Caviahue-Copahue	No	No	Sí	No	No	s/d
El Cholar	s/d	s/d	s/d	s/d	s/d	s/d
El Huecú	No	No	No	No	No	s/d
Huinganco	No	No	No	No	No	s/d
Las Coloradas	No	No	No	No	No	No
Las Ovejas	No	No	No	No	No	Sí <sup>(3)</sup>
Los Miches	No	No	No	No	No	s/d
Taquimilán	No	No	No	No	No	No
Tricao Malal	No	No	No	No	No	Sí <sup>(6)</sup>
Villa El Chocón	No	No	No	Sí	No	Sí <sup>(3)</sup>
Villa Pehuenia	...	...	...	...	...	...

<sup>(1)</sup> Estación de FFCC, activa para carga.

<sup>(2)</sup> Helipuerto.

<sup>(3)</sup> Parador ómnibus.

<sup>(4)</sup> Privado.

<sup>(5)</sup> Garita.

<sup>(6)</sup> Hostería Municipal.

**Fuente:** Municipios.

**Volver**



### 6.9. Servicio telefónico según municipio y categoría del mismo. Año 2003

Categoría/Municipio	Prestador del Servicio	Líneas en funcio- namiento	Líneas en servicio					
			Total en servicio	Gobier- no	Comer- cial	Profe- sional <sup>(1)</sup>	Casa de fa- milia	Otros
Primera Categoría								
Centenario	Cooperativa	6.545	6.312	110	437	82	5.376	307
Chos Malal	Emp.Priv.Conces.	1.784	1.770	112	155	20	1.448	35
Cutral Co <sup>(2)</sup>	Cooperativa	9.314	9.080	182	760	114	8.024	-
Junín de los Andes	Emp.Priv.Conces.	1.599	1.553	92	211	22	1.200	28
Neuquén	Emp.Priv.Conces.	53.257	52.635	1.289	8.066	923	39.658	2.699
Plaza Huincul	Cooperativa	.	.	.	.	.	.	.
Plottier	Cooperativa	5.064	4.987	172	434	70	4.311	-
Rincón de los Sauces	Emp.Priv.Conces.	1.499	1.464	39	392	9	1.023	1
San Martín de los Andes	Cooperativa	7.053	6.709	182	958	190	5.379	-
San Patricio del Chañar	Emp.Priv.Conces.	456	449	27	51	3	360	8
Senillosa	Emp.Priv.Conces.	862	844	26	42	4	732	40
Villa La Angostura	Emp.Priv.Conces.	1.674	1.667	70	425	26	1.132	14
Zapala	Emp.Priv.Conces.	5.693	5.594	215	481	51	4.536	311
Segunda Categoría								
Aluminé	Emp.Priv.Conces.	631	614	42	82	8	474	8
Andacollo	Emp.Priv.Conces.	333	323	21	29	7	264	2
Añelo	Emp.Priv.Conces.	268	255	19	43	.	189	4
Buta Ranquil	Emp.Priv.Conces.	262	250	12	42	1	190	5
Las Lajas	Emp.Priv.Conces.	508	490	26	41	7	404	12
Loncopué	Emp.Priv.Conces.	503	493	31	49	1	404	8
Mariano Moreno	Emp.Priv.Conces.	225	220	18	12	1	180	9
Picún Leufú	Emp.Priv.Conces.	418	403	24	44	2	322	11
Piedra del Aguila	Emp.Priv.Conces.	514	505	24	74	.	399	8
Vista Alegre	Cooperativa	447	429	15	38	3	340	33
Tercera Categoría								
Bajada del Agrio	Emp.Priv.Conces.	89	78	9	3	1	61	4
Barrancas	Emp.Priv.Conces.	94	83	6	6	.	70	1
Caviahue-Copahue	Emp.Priv.Conces.	160	154	21	50	4	78	1
El Cholar	Emp.Priv.Conces.	93	89	9	6	.	74	.
El Huecú	Emp.Priv.Conces.	123	116	14	10	.	91	1
Huinganco	Emp.Priv.Conces.	112	106	9	6	.	90	1
Las Coloradas	Emp.Priv.Conces.	59	44	10	7	1	25	1
Las Ovejas	Emp.Priv.Conces.	127	122	13	12	2	95	.
Los Miches	///	.	.	.	.	.	.	.
Taquimilán	Emp.Priv.Conces.	62	58	5	1	2	50	.
Tricao Malal	Emp.Priv.Conces.	79	74	9	2	.	63	.
Villa El Chocón	Emp.Priv.Conces.	140	132	21	24	.	86	1
Villa Pehuenia	...	78	66	3	23	4	35	1

Continúa

Volver





## 6.9. Continuación

Categoría/Municipio	Semipúblico de larga distancia	Locutorios	
		Canti- dad	Cant. de líneas
Primera Categoría			
Centenario	Sí	9	37
Chos Malal	No	2	8
Cutral Co	Sí	25	100
Junín de los Andes	Sí	2	8
Neuquén	No	65	400
Plaza Huincul	.	.	.
Plottier	Sí	5	28
Rincón de los Sauces	No	4	24
San Martín de los Andes	No	3	48
San Patricio del Chañar	No	3	13
Senillosa	No	3	11
Villa La Angostura	No	3	17
Zapala	Sí	4	38
Segunda Categoría			
Aluminé	No	1	3
Andacollo	No	1	2
Añelo	No	1	3
Buta Ranquil	No	2	18
Las Lajas	No	1	4
Loncopué	No	2	10
Mariano Moreno	No	.	.
Picún Leufú	No	2	5
Piedra del Aguila	No	1	2
Vista Alegre	Sí	1	3
Tercera Categoría			
Bajada del Agrio	No	1	2
Barrancas	Sí	1	2
Caviahue-Copahue	No	2	12
El Cholar	No	1	2
El Huecú	No	2	5
Huinganco	Sí	1	2
Las Coloradas	No	.	.
Las Ovejas	No	1	3
Los Miches	Sí	.	.
Taquimilán	No	.	.
Tricao Malal	No	.	.
Villa El Chocón	No	.	.
Villa Pehuenia	No	.	.

(1) Incluye las líneas de Telefónica de Argentina de uso laboral propio.

(2) Incluye información de Plaza Huincul.

**Fuente:** Municipios. Telefónica de Argentina. Cooperativa Telefónica Centenario. CALF Teléfonos. Cooperativa Telefónica y Otros Servicios Públicos de San Martín de los Andes Ltda. Cooperativa de Provisión de Servicio Público, Crédito y Vivienda Cutral Co Ltda.

Volver



**6.10. Conexión a Internet, servicio de correo electrónico y postal según municipio y categoría del mismo. Año 2003**

Categoría/Municipio	Conexión a Internet	Correo Electrónico	Correo	
			Argentino	Otros privados
Primera Categoría				
Centenario	Sí	Sí	Sí	Sí
Chos Malal	Sí	Sí	Sí	Sí
Cutral Co	Sí	Sí	Sí	Sí
Junín de los Andes	Sí	Sí	Sí	Sí
Neuquén	Sí	Sí	Sí	Sí
Plaza Huincul	Sí	Sí	Sí	No
Plottier	Sí	No	Sí	Sí
Rincón de los Sauces	Sí	Sí	Sí	No
San Martín de los Andes	Sí	Sí	Sí	s/d
San Patricio del Chañar	Sí	Sí	Sí	No
Senillosa	No	No	Sí	No
Villa La Angostura	Sí	Sí	Sí	Sí
Zapala	Sí	Sí	Sí	Sí
Segunda Categoría				
Aluminé	Sí	Sí	Sí	Sí
Andacollo	Sí	Sí	Sí	Si
Añelo	Sí	Sí	Sí	No
Buta Ranquil	No	No	Sí	No
Las Lajas	Sí	Sí	Sí	Sí
Loncopué	No	No	Sí	Sí
Mariano Moreno	Sí	Sí	Sí	No
Picún Leufú	No	No	Sí	No
Piedra del Aguila	Sí	Sí	Sí	No
Vista Alegre	No	No	Sí	No
Tercera Categoría				
Bajada del Agrio	No	No	Sí	No
Barrancas	No	No	Sí	Sí
Caviahue-Copahue	Sí	Sí	Sí	No
El Cholar	No	No	Sí	Sí
El Hucú	Sí	Sí	Sí	No
Huinganco	No	No	Sí	No
Las Coloradas	Sí	Sí	Sí	No
Las Ovejas	No	No	Sí	s/d
Los Miches	No	No	No	No
Taquimilán	No	No	Sí	No
Tricao Malal	No	No	Sí	No
Villa El Chocón	Sí	Sí	Sí	No
Villa Pehuenia	...	...	...	...

Fuente: Municipios.

Volver



**6.11. Radio, televisión y medios impresos de comunicación según municipio y categoría del mismo  
Año 2003**

Categoría/Municipio	Emisoras radiales		Televisión			Medios impresos	
	A.M.	F.M.	Por cable	Satelital paga	Abierta	Diarios	Revistas
<b>Primera Categoría</b>							
Centenario	Sí	Sí	Sí	Sí	Sí	Sí	Sí
Chos Malal	Sí	Sí	Sí	Sí	Sí	Sí	Sí
Cutral Co	Sí	Sí	Sí	Sí	Sí	Sí	Sí
Junín de los Andes	No	Sí	Sí	Sí	Sí	Sí	Sí
Neuquén	Sí	Sí	Sí	Sí	Sí	Sí	Sí
Plaza Huincul	Sí	Sí	Sí	Sí	Sí	Sí	Sí
Plottier	Sí	Sí	Sí	Sí	Sí	Sí	Sí
Rincón de los Sauces	No	Sí	Sí	Sí	Sí	Sí	Sí
San Martín de los Andes	Sí	Sí	Sí	Sí	Sí	Sí	Sí
San Patricio del Chañar	Sí	Sí	Sí	Sí	Sí	Sí	Sí
Senillosa	Sí	Sí	Sí	Sí	Sí	Sí	Sí
Villa La Angostura	No	Sí	Sí	Sí	Sí	Sí	Sí
Zapala	Sí	Sí	Sí	Sí	Sí	Sí	Sí
<b>Segunda Categoría</b>							
Aluminé	Sí	Sí	Sí	Sí	Sí	Sí	Sí
Andacollo	Sí	Sí	Sí	Sí	No	Sí	Sí
Añelo	Sí	Sí	Sí	Sí	Sí	Sí	Sí
Buta Ranquil	Sí	Sí	Sí	Sí	s/d	Sí	Sí
Las Lajas	Sí	Sí	Sí	Sí	Sí	Sí	Sí
Loncopué	No	Sí	Sí	Sí	Sí	Sí	Sí
Mariano Moreno	No	Sí	Sí	Sí	Sí	Sí	Sí
Picún Leufú	Sí	Sí	Sí	Sí	Sí	Sí	Sí
Piedra del Aguila	Sí	Sí	Sí	Sí	Sí	Sí	Sí
Vista Alegre	Sí	Sí	No	No	Sí	Sí	No
<b>Tercera Categoría</b>							
Bajada del Agrio	Sí	Sí	No	Sí	Sí	Sí	No
Barrancas	No	Sí	No	Sí	Sí	Sí	Sí
Caviahue-Copahue	s/d	Sí	No	Sí	Sí	Sí	Sí
El Cholar	Sí	Sí	No	Sí	Sí	Sí	Sí
El Hucú	Sí	Sí	No	Sí	Sí	Sí	No
Huinganco	Sí	Sí	No	Sí	Sí	Sí	No
Las Coloradas	Sí	Sí	No	Sí	Sí	Sí	Sí
Las Ovejas	s/d	Sí	s/d	Sí	s/d	Sí	Sí
Los Miches	Sí	Sí	No	Sí	Sí	Sí	No
Taquimilán	Sí	Sí	No	Sí	Sí	No	No
Tricao Malal	No	Sí	s/d	Sí	Sí	Sí	s/d
Villa El Chocón	Sí	Sí	No	Sí	Sí	Sí	Sí
Villa Pehuenia	...	...	...	...	...	...	...

**Fuente:** Municipios.

Volver



**6.12. Centros recreativos y culturales según municipio y categoría del mismo. Año 2003**

Categoría/Municipio	Cines	Teatros	Museos	Bibliotecas	Balnearios	Hipódromos	Clubes sociales o deportivos	Clubes de golf
<b>Primera Categoría</b>								
Centenario	1 <sup>(1)</sup>	-	1	4	1	-	2	-
Chos Malal	1	-	1	2	-	-	3	-
Cutral Co	1	-	1	13	-	1	5	-
Junín de los Andes	-	-	2	1	1	-	11	-
Neuquén	7	4	4	37	3 <sup>(2)</sup>	1	44	3
Plaza Huincul	-	-	1	3	-	-	3	-
Plottier	-	-	1	8	2	-	5	-
Rincón de los Sauces	-	-	1	1	-	-	-	-
San Martín de los Andes	2	2	1	2	1	1	12	-
San Patricio del Chañar	-	-	-	.	.	-	.	-
Senillosa	-	-	-	2	-	-	.	1
Villa La Angostura	-	.	.	.	.	-	.	.
Zapala	1	1	1	1	-	-	5	-
<b>Segunda Categoría</b>								
Aluminé	-	-	-	2	1	-	1	-
Andacollo	-	-	1	2	-	-	-	-
Añelo	-	-	2	1	-	-	-	-
Buta Ranquil	-	-	-	1	-	1	-	-
Las Lajas	-	-	1	1	-	-	1	-
Loncopué	-	-	-	1	1	-	-	-
Mariano Moreno	-	-	-	-	1	-	1	-
Picún Leufú	-	-	-	1	-	1	2	-
Piedra del Aguila	-	-	1	1	1	-	1	-
Vista Alegre	-	-	-	.	.	.	.	-
<b>Tercera Categoría</b>								
Bajada del Agrio	-	-	-	1	-	-	-	-
Barrancas	-	-	-	.	.	-	.	-
Caviahue-Copahue	.	.	2	1	1	.	1	.
El Cholar	.	.	.	1	.	.	1	.
El Hucú	-	-	-	1	-	-	-	-
Huinganco	-	-	1	1	1	1	-	-
Las Coloradas	-	-	-	1	1	1	3	-
Las Ovejas	.	.	.	1	.	.	.	.
Los Miches	-	-	-	-	-	-	-	-
Taquimilán	-	-	-	1	-	1	-	-
Tricao Malal	-	-	-	1	-	-	-	-
Villa El Chocón	-	-	1	2	1	-	1	-
Villa Pehuenia	...	...	...	...	...	...	...	...

<sup>(1)</sup> Sala de cine y teatro.

<sup>(2)</sup> Se consideraron sólo los balnearios públicos.

**Fuente:** Municipios.

Volver



**7.1. Establecimientos asistenciales por tipo y dotación de camas  
según municipio y categoría del mismo. Año 2003**

Categoría/Municipio	Hospital público		Clínica o sanatorio privado <sup>(2)</sup>	Establecimiento de Obra Social	Puesto sanitario público <sup>(3)</sup>	Centro de salud público	Dotación de camas
	Total	Nivel de complejidad <sup>(1)</sup>					
Primera Categoría							
Centenario	1	IV	1	-	-	7	53
Chos Malal	1	IV	-	-	-	6	60
Cutral Co	1	IV	2	-	-	9	125
Junín de los Andes	1	IV	-	-	-	2	37
Neuquén	3	IV - VI - VIII <sup>(4)</sup>	4	1	-	15	815
Plaza Huincul	1	III	1	-	-	2	56
Plottier	1	IV	-	-	-	7	36
Rincón de los Sauces	1	III	-	-	-	-	14
San Martín de los Andes	1	IV	-	-	2	5	51
San Patricio del Chañar	1	III	-	-	-	1	10
Senillosa	1	III	-	-	-	-	12
Villa La Angostura	1	III	-	-	-	-	17
Zapala	1	VI	3	-	-	5	171
Segunda Categoría							
Aluminé	1	III	-	-	-	1	19
Andacollo	1	III	-	-	-	1	19
Añelo	-	///	-	-	-	1	///
Buta Ranquil	1	III	-	-	-	-	10
Las Lajas	1	III	-	-	1	1	23
Loncopué	1	III	-	-	-	1	26
Mariano Moreno	1	III	-	-	-	-	10
Picún Leufú	1	III	-	-	-	-	14
Piedra del Aguila	1	III	-	-	-	-	21
Vista Alegre	-	///	-	-	1	2	///
Tercera Categoría							
Bajada del Agrio	1	III	-	-	-	-	9
Barrancas	-	///	-	-	-	1	///
Caviahue-Copahue	-	///	-	-	-	1	///
El Cholar	1	III	-	-	-	-	8
El Hucú	1	III	-	-	-	-	12
Huinganco	-	///	-	-	-	1	///
Las Coloradas	1	III	-	-	-	-	14
Las Ovejas	1	III	-	-	-	-	10
Los Miches	-	///	-	-	1	-	///
Taquimilán	-	///	-	-	2	-	///
Tricao Malal	1	III	-	-	-	-	11
Villa El Chocón	1	III	-	-	-	-	28
Villa Pehuenia	-	III	-	-	-	1	///

<sup>(1)</sup> El nivel de complejidad asignado a los establecimientos asistenciales está de acuerdo a la composición del equipamiento y al grado de capacitación y especialización del recurso humano que desarrolla la actividad.

<sup>(2)</sup> Sólo se incluyen los establecimientos que cuentan con internación.

<sup>(3)</sup> Comprende los puestos sanitarios ubicados en el Municipio.

<sup>(4)</sup> Hospital Bouquet Roldán categoría IV, Dr. Horacio Heller categoría VI y Dr. Eduardo Castro Rendón categoría VIII.

**Nota:** La información está referida a las zonas sanitarias, las que incluyen establecimientos de jurisdicciones en los que se brinda atención de salud.

**Fuente:** Elaborado por la Dirección General de Estadística y Censos de la Provincia del Neuquén, en base a datos de la Subsecretaría de Salud.

Volver



## 7.2. Personal del subsector oficial de salud por tipo según municipio y categoría del mismo. Año 2003

Categoría/Municipio	Médicos	Bioquí- micos	Odontó- logos	Otros Profe- sional.	Enfer- meros	Agentes sanita- rios <sup>(1)</sup>	Técnic. y Auxil.	Adminis- trativos	Estadís- tica	Serv. gales.
<b>Primera Categoría</b>										
Centenario	26	4	7	3	45	5	13	8	12	30
Chos Malal	29	3	5	4	74	9	15	22	8	72
Cutral Co	40	4	6	5	87	5	17	26	9	34
Junín de los Andes	20	2	5	3	36	12	7	7	3	23
Neuquén	503	37	35	146	699	-	223	292	91	279
Plaza Huincul	6	1	4	-	15	2	3	5	-	11
Plottier	22	3	4	4	30	3	10	8	8	40
Rincón de los Sauces	6	2	3	-	18	1	3	4	2	14
San Martín de los Andes	37	4	5	9	65	6	14	24	6	30
San Patricio del Chañar	8	1	2	-	19	9	4	5	1	14
Senillosa	6	-	2	-	11	1	5	3	1	17
Villa La Angostura	10	2	2	2	16	4	2	2	3	10
Zapala	73	5	6	7	105	11	20	36	11	54
<b>Segunda Categoría</b>										
Aluminé	9	2	2	-	21	7	3	6	2	13
Andacollo	6	1	2	1	13	9	2	1	2	12
Añelo <sup>(2)</sup>	///	///	///	///	///	///	///	///	///	///
Buta Ranquil	7	1	2	-	11	9	1	2	1	10
Las Lajas	6	1	1	-	15	4	3	3	1	12
Loncopué	6	1	2	-	20	7	2	7	2	23
Mariano Moreno	3	-	1	-	10	4	2	3	1	9
Picún Leufú	5	1	1	-	10	4	2	1	2	7
Piedra del Aguila	5	1	1	-	11	4	3	3	2	11
Vista Alegre <sup>(3)</sup>	///	///	///	///	///	///	///	///	///	///
<b>Tercera Categoría</b>										
Bajada del Agrio	2	-	1	-	7	5	-	1	1	6
Barrancas <sup>(4)</sup>	///	///	///	///	///	///	///	///	///	///
Caviahue-Copahue <sup>(5)</sup>	///	///	///	///	///	///	///	///	///	///
El Cholar	2	-	1	-	6	3	-	1	2	5
El Huecú	3	-	1	-	10	4	-	2	1	7
Huinganco <sup>(6)</sup>	///	///	///	///	///	///	///	///	///	///
Las Coloradas	2	-	1	-	6	4	-	1	-	6
Las Ovejas	5	-	1	-	11	4	-	2	2	9
Los Miches <sup>(7)</sup>	///	///	///	///	///	///	///	///	///	///
Taquimilán <sup>(8)</sup>	///	///	///	///	///	///	///	///	///	///
Tricao Malal	2	-	1	-	8	4	-	1	-	5
Villa El Chocón	2	1	1	-	7	-	2	1	2	7
Villa Pehuenia <sup>(9)</sup>	///	///	///	///	///	///	///	///	///	///

<sup>(1)</sup> Se consideró la sede de la dependencia administrativa, no el lugar en el que presta el servicio.

<sup>(2)</sup> El personal del Centro de Salud de Añelo está incluido en la información correspondiente al hospital cabecera de San Patricio del Chañar.

<sup>(3)</sup> El personal del Centro de Salud de Vista Alegre está incluido en la información correspondiente al hospital cabecera de Centenario.

<sup>(4)</sup> El personal del Centro de Salud de Barrancas está incluido en la información correspondiente al hospital cabecera de Buta Ranquil.

<sup>(5)</sup> El personal del Centro de Salud de Caviahue-Copahue está encluido en la información correspondiente al hospital cabecera de Loncopué.

<sup>(6)</sup> El personal del Centro de Salud de Huinganco está incluido en la información correspondiente al hospital cabecera de Andacollo.

<sup>(7)</sup> El personal del Centro de Salud de Los Miches está incluido en la información correspondiente al hospital cabecera de Andacollo.

<sup>(8)</sup> El personal del Centro de Salud de Taquimilán está incluido en la información correspondiente al hospital cabecera de Chos Malal.

<sup>(9)</sup> El personal del Centro de Salud de Villa Pehuenia está incluido en la información correspondiente al hospital cabecera de Aluminé.

**Nota:** El personal de los niveles central y zonal fueron incorporados al municipio en el que tienen su sede.

La información está referida a las zonas sanitarias, las que incluyen establecimientos de jurisdicciones en los que se brinda atención de la salud.

**Fuente:** Elaborado por la Dirección General de Estadística y Censos de la Provincia del Neuquén, en base a datos de la Subsecretaría de Salud.

Volver



**7.3. Consultas médicas y odontológicas del subsector oficial de salud por año según municipio y categoría del mismo. Año 2003**

Categoría/Municipio	Consultas	
	médicas <sup>(1)</sup>	odontológicas <sup>(1)</sup>
<b>Primera Categoría</b>		
Centenario	123.346	13.565
Chos Malal	61.926	24.684
Cutral Co	118.141	17.924
Junín de los Andes	59.742	13.069
Neuquén	738.836	81.688
Plaza Huincul	30.892	6.543
Plottier	93.137	12.830
Rincón de los Sauces	42.253	4.633
San Martín de los Andes	86.524	12.608
San Patricio del Chañar	44.806	6.742
Senillosa	34.946	5.316
Villa La Angostura	37.826	4.805
Zapala	115.397	11.074
<b>Segunda Categoría</b>		
Aluminé	34.837	5.281
Andacollo	23.216	7.816
Añelo <sup>(2)</sup>	///	///
Buta Ranquil	17.042	4.113
Las Lajas	21.416	2.795
Loncopué	37.097	5.551
Mariano Moreno	10.383	2.272
Picún Leufú	21.866	4.028
Piedra del Aguila	18.613	1.661
Vista Alegre <sup>(3)</sup>	///	///
<b>Tercera Categoría</b>		
Bajada del Agrio	5.857	1.635
Barrancas <sup>(4)</sup>	///	///
Caviahue-Copahue <sup>(5)</sup>	///	///
El Cholar	5.555	2.782
El Huecú	9.438	2.140
Huinganco <sup>(6)</sup>	///	///
Las Coloradas	6.629	2.688
Las Ovejas	10.437	7.792
Los Miches <sup>(7)</sup>	///	///
Taquimilán <sup>(8)</sup>	///	///
Tricao Malal	4.872	1.212
Villa El Chocón	8.001	1.131
Villa Pehuenia <sup>(9)</sup>	///	///

<sup>(1)</sup> La información está referida a las zonas sanitarias, las que incluyen establecimientos de jurisdicciones en los que brindan atención de la salud.

<sup>(2)</sup> Las consultas de Añelo se incluyen en la información correspondiente al hospital de San Patricio del Chañar.

<sup>(3)</sup> Las consultas de Vista Alegre se incluyen en la información correspondiente al hospital de Centenario.

<sup>(4)</sup> Las consultas de Barrancas se incluyen en la información correspondiente al hospital de Buta Ranquil.

<sup>(5)</sup> Las consultas de Caviahue-Copahue se incluyen en la información correspondiente al hospital de Loncopué.

<sup>(6)</sup> Las consultas de Huinganco se incluyen en la información correspondiente al hospital de Andacollo.

<sup>(7)</sup> Las consultas de Los Miches se incluyen en la información correspondiente al hospital de Andacollo.

<sup>(8)</sup> Las consultas de Taquimilán se incluyen en la información correspondiente al hospital de Chos Malal.

<sup>(9)</sup> Las consultas de Villa Pehuenia se incluyen en la información correspondiente al hospital de Aluminé.

**Fuente:** Elaborado por la Dirección General de Estadística y Censos de la Provincia del Neuquén, en base a datos de la Subsecretaría de Salud.

Volver



#### 7.4. Principales enfermedades epidemiológicas notificadas según municipio y categoría del mismo. Año 2003

Categoría/Municipio	Chagas	Hidati- dosis	Tuber- culosis	Hepatitis A	Neumo- nía	Parotiditis	Influenza (gripe)	Diarreas agudas
<b>Primera Categoría</b>								
Centenario	1	-	3	7	275	11	822	1.689
Chos Malal	-	3	2	4	89	33	1.067	933
Cutral Co	-	-	5	5	91	28	488	709
Junín de los Andes	-	11	1	20	122	9	1.383	1.339
Neuquén	3	1	25	167	1.473	206	10.456	12.960
Plaza Huincul	-	-	1	-	-	-	193	450
Plottier	-	-	10	13	163	28	1.737	1.578
Rincón de los Sauces	-	-	1	1	38	6	12	490
San Martín de los Andes	-	3	6	2	133	14	971	1.233
San Patricio del Chañar	-	-	-	11	40	5	342	509
Senillosa	-	-	-	-	29	2	252	404
Villa La Angostura	-	1	-	-	25	-	279	172
Zapala	-	12	3	72	319	34	2.593	2.151
<b>Segunda Categoría</b>								
Aluminé	-	4	1	2	39	4	1.427	474
Andacollo	-	1	-	1	19	1	524	726
Añelo	-	1	-	-	18	-	73	219
Buta Ranquil	-	-	1	9	16	-	113	186
Las Lajas	-	2	-	-	37	2	220	517
Loncopué	-	2	2	47	81	13	611	793
Mariano Moreno	-	-	-	9	45	-	102	118
Picún Leufú	-	-	-	3	76	6	607	309
Piedra del Aguila	-	1	2	57	66	9	326	275
Vista Alegre <sup>(1)</sup>	///	///	///	///	///	///	///	///
<b>Tercera Categoría</b>								
Bajada del Agrio	-	2	-	8	17	2	134	150
Barrancas	-	-	-	-	11	-	-	70
Caviahue-Copahue <sup>(2)</sup>	///	///	///	///	///	///	///	///
El Cholar	-	-	-	-	5	-	62	52
El Hucú	-	1	-	19	14	-	47	106
Huinganco <sup>(3)</sup>	///	///	///	///	///	///	///	///
Las Coloradas	-	-	-	-	19	-	78	96
Las Ovejas	-	-	-	-	20	2	592	195
Los Miches <sup>(3)</sup>	///	///	///	///	///	///	///	///
Taquimilán <sup>(4)</sup>	///	///	///	///	///	///	///	///
Tricao Malal	-	-	-	3	7	2	75	54
Villa El Chocón	-	-	3	1	20	3	289	193
Villa Pehuenia <sup>(5)</sup>	///	///	///	///	///	///	///	///

<sup>(1)</sup> Los casos que pudieran corresponder a Vista Alegre se incluyen en la información del hospital de Centenario.

<sup>(2)</sup> Los casos que pudieran corresponder a Caviahue-Copahue se incluyen en la información del hospital de Loncopué.

<sup>(3)</sup> Los casos que pudieran corresponder a Huinganco y a Los Miches se incluyen en la información del hospital de Andacollo.

<sup>(4)</sup> Los casos que pudieran corresponder a Taquimilán se incluyen en la información del hospital de Chos Malal.

<sup>(5)</sup> Los casos que pudieran corresponder a Villa Pehuenia, se incluyen en la información del hospital de Aluminé.

**Nota:** La información está referida a las zonas sanitarias, las que incluyen establecimientos de jurisdicciones en los que se brinda atención de la salud.

**Fuente:** Elaborado por la Dirección General de Estadística y Censos de la Provincia del Neuquén, en base a datos de la Subsecretaría de Salud.

Volver





### 8.1. Alumnos matriculados en educación formal por nivel según municipio y categoría del mismo. Año 2003

Categoría/Municipio	Alumnos matriculados								
	Total	Común			Nivel Adultos		Superior No Universitario	Especial	Artística
		Inicial	Primario/ EGB	Medio/ Polimodal	Primario	Medio			
Primera Categoría									
Centenario	10.130	995	5.115	2.568	122	441	796	93	-
Chos Malal	4.931	436	2.297	1.303	111	568	180	36	-
Cutral Co	11.840	1.573	5.232	3.091	258	721	965	-	-
Junín de los Andes	4.720	480	2.220	1.105	210	551	132	22	-
Neuquén	73.531	7.420	34.129	19.222	1.372	5.209	4.707	407	1.065
Plaza Huincul	4.765	473	2.259	1.297	77	446	111	102	-
Plottier	9.140	917	4.364	2.685	133	564	430	47	-
Rincón de los Sauces	3.476	466	2.061	606	69	235	-	39	-
San Martín de los Andes	8.508	1.012	4.280	2.317	168	460	151	120	-
San Patricio del Chañar	2.028	221	1.188	408	22	145	22	22	-
Senillosa	2.252	194	1.204	494	41	301	-	18	-
Villa La Angostura	2.555	336	1.392	629	31	149	-	18	-
Zapala	12.293	1.102	5.681	3.498	390	790	680	152	-
Segunda Categoría									
Aluminé	1.492	198	676	393	36	150	-	39	-
Andacollo	1.232	133	569	390	45	91	-	4	-
Añelo	772	83	440	218	20	-	-	11	-
Buta Ranquil	834	94	501	194	-	45	-	-	-
Las Lajas	2.008	201	967	402	52	243	131	12	-
Loncopué	1.742	163	770	391	39	254	79	46	-
Mariano Moreno	793	89	467	221	9	-	-	7	-
Picun Leufú	1.407	183	654	324	41	199	-	6	-
Piedra del Aguila	1.622	213	808	379	60	161	-	1	-
Vista Alegre	1.031	125	621	276	9	-	-	-	-
Tercera Categoría									
Bajada del Agrio	342	61	199	69	-	-	-	13	-
Barrancas	259	34	203	-	22	-	-	-	-
Caviahue-Copahue	159	32	99	28	-	-	-	-	-
El Cholar	296	38	230	28	-	-	-	-	-
El Huecú	572	47	309	129	33	51	-	3	-
Huinganco	207	46	161	-	-	-	-	-	-
Las Coloradas	381	52	286	40	3	-	-	-	-
Las Ovejas	485	83	240	162	-	-	-	-	-
Los Miches	145	28	117	-	-	-	-	-	-
Taquimilán	145	28	117	-	-	-	-	-	-
Tricao Malal	281	32	161	62	26	-	-	-	-
Villa El Chocón	394	45	187	98	24	40	-	-	-
Villa Pehuenia	289	41	248	-	-	-	-	-	-

**Nota:** Incluye alumnos matriculados del sector privado.

**Fuente:** Elaborado por la Dirección General de Estadística y Censos de la Provincia del Neuquén en base a datos de la Dirección General de Planeamiento de la Subsecretaría de Educación.

Volver



**8.2. Alumnos matriculados, repitientes y porcentaje de repitiencia en el nivel primario según municipio y categoría del mismo. Año 2003**

Categoría/Municipio	Alumnos matriculados	Repitientes	Porcentaje de repitiencia
<b>Primera Categoría</b>			%
Centenario	5.115	232	4,5
Chos Malal	2.297	131	5,7
Cutral Co	5.232	255	4,9
Junín de los Andes	2.094 <sup>(1)</sup>	143	6,8
Neuquén	33.898 <sup>(1)</sup>	1.615	4,8
Plaza Huincul	2.259	82	3,6
Plottier	4.406 <sup>(1)</sup>	289	6,6
Rincón de los Sauces	2.061	199	9,7
San Martín de los Andes	4.280	327	7,6
San Patricio del Chañar	1.188	79	6,6
Senillosa	1.204	31	2,6
Villa La Angostura	1.331 <sup>(1)</sup>	95	7,1
Zapala	5.681	407	7,2
<b>Segunda Categoría</b>			
Aluminé	676	48	7,1
Andacollo	569	52	9,1
Añelo	440	30	6,8
Buta Ranquil	501	29	5,8
Las Lajas	967	72	7,4
Loncopué	770	38	4,9
Mariano Moreno	467	19	4,1
Picun Leufú	654	39	6,0
Piedra del Aguila	808	55	6,8
Vista Alegre	621	77	12,4
<b>Tercera Categoría</b>			
Bajada del Agrio	199	7	3,5
Barrancas	203	25	12,3
Caviahue-Copahue	77 <sup>(1)</sup>	5	6,5
El Cholar	148 <sup>(1)</sup>	25	16,9
El Hucú	309	41	13,3
Huinganco	161	8	5,0
Las Coloradas	207 <sup>(1)</sup>	38	18,4
Las Ovejas	240	20	8,3
Los Miches	117	33	28,2
Taquimilán	117	10	8,5
Tricao Malal	161	11	6,8
Villa El Chocón	187	8	4,3
Villa Pehuenia	248	37	14,9

<sup>(1)</sup> No incluye la matrícula correspondiente a 7º grado como 1º año del EGB 3.

**Fuente:** Elaborado por la Dirección General de Estadística y Censos de la Provincia del Neuquén, en base a datos de la Dirección General de Planeamiento de la Subsecretaría de Educación.

**8.3. Cargos docentes y secciones del nivel primario según municipio y categoría del mismo. Año 2003**

<b>Categoría/Municipio</b>	<b>Cargos docentes<sup>(1)</sup></b>	<b>Secciones<sup>(2)</sup></b>
<b>Primera Categoría</b>		
Centenario	323	218
Chos Malal	188	118
Cutral Co	354	239
Junín de los Andes	136	92
Neuquén	2.311	1.491
Plaza Huincul	176	115
Plottier	292	192
Rincón de los Sauces	133	90
San Martín de los Andes	299	171
San Patricio del Chañar	81	54
Senillosa	76	52
Villa La Angostura	81	55
Zapala	383	254
<b>Segunda Categoría</b>		
Aluminé	53	33
Andacollo	50	30
Añelo	34	20
Buta Ranquil	41	24
Las Lajas	71	47
Loncopué	56	38
Mariano Moreno	42	26
Picun Leufú	52	32
Piedra del Aguila	56	38
Vista Alegre	56	32
<b>Tercera Categoría</b>		
Bajada del Agrio	19	12
Barrancas	16	11
Caviahue-Copahue	11	24
El Cholar	25	17
El Huecú	24	17
Huinganco	19	11
Las Coloradas	16	13
Las Ovejas	19	12
Los Miches	16	9
Taquimilán	11	7
Tricao Malal	18	11
Villa El Chocón	12	8
Villa Pehuenia	30	15

<sup>(1)</sup> Son aquellos puestos de trabajo asignados en la planta orgánica para funciones de carácter docente. Se refiere al total de cargos docentes del nivel primario, sin desagregar por función (frente a alumnos, dirección, tareas pasivas).

<sup>(2)</sup> Es un grupo escolar organizado, formado por alumnos que cursan el mismo grado de estudio, en el mismo espacio, al mismo tiempo y con el mismo docente o equipo de docentes. Se trata de secciones independientes.

**Fuente:** Elaborado por la Dirección General de Estadística y Censos de la Provincia del Neuquén, en base a datos de la Dirección General de Planeamiento de la Subsecretaría de Educación.



**8.4. Unidades educativas de educación formal por nivel según municipio y categoría del mismo. Año 2003**

Categoría/Municipio	Alumnos matriculados								
	Total	Común			Nivel Adultos		Superior No Univer- sitario	Espe- cial	Artís- tica
		Inicial	Primario/ EGB	Medio/ Poli- modal	Primario	Medio			
<b>Primera Categoría</b>									
Centenario	31	8	11	6	3	1	1	1	-
Chos Malal	18	4	7	2	2	1	1	1	-
Cutral Co	39	12	15	4	5	1	2	-	-
Junín de los Andes	23	4	6	5	4	2	1	1	-
Neuquén	246	66	78	40	26	12	14	7	3
Plaza Huincul	21	7	7	2	1	2	1	1	-
Plottier	40	13	13	6	4	2	1	1	-
Rincón de los Sauces	12	2	5	2	1	1	-	1	-
San Martín de los Andes	45	11	16	7	7	2	1	1	-
San Patricio del Chañar	9	1	3	1	1	1	1	1	-
Senillosa	9	2	3	1	2	1	-	-	-
Villa La Angostura	11	2	4	2	1	1	-	1	-
Zapala	41	13	15	5	3	2	2	1	-
<b>Segunda Categoría</b>									
Aluminé	9	1	2	1	2	1	-	2	-
Andacollo	12	3	4	1	2	1	-	1	-
Añelo	6	1	2	1	1	-	1	-	-
Buta Ranquil	9	3	4	1	-	1	-	-	-
Las Lajas	11	1	4	1	2	1	1	1	-
Loncopué	9	1	2	1	2	1	1	1	-
Mariano Moreno	8	2	3	1	1	-	-	1	-
Picun Leufú	7	1	3	1	1	1	-	-	-
Piedra del Aguila	7	1	2	1	1	1	-	1	-
Vista Alegre	6	2	2	1	1	-	-	-	-
<b>Tercera Categoría</b>									
Bajada del Agrio	9	3	4	1	-	1	-	-	-
Barrancas	4	1	2	-	-	-	1	-	-
Caviahue-Copahue	3	1	1	1	-	-	-	-	-
El Cholar	3	1	1	1	-	-	-	-	-
El Hucú	8	2	2	1	1	1	-	1	-
Huinganco	6	3	3	-	-	-	-	-	-
Las Coloradas	4	1	2	1	-	-	-	-	-
Las Ovejas	3	1	1	1	-	-	-	-	-
Los Miches	8	4	4	-	-	-	-	-	-
Taquimilán	2	1	1	-	-	-	-	-	-
Tricao Malal	5	1	3	-	1	-	-	-	-
Villa El Chocón	5	1	1	1	1	1	-	-	-
Villa Pehuenia	8	4	4	-	-	-	-	-	-

**Nota:** Incluye unidades educativas del sector privado.

**Fuente:** Elaborado por la Dirección General de Estadística y Censos de la Provincia del Neuquén, en base a datos de la Dirección General de Planeamiento de la Subsecretaría de Educación.

Volver



**9.1. Afiliados y beneficiarios previsionales del Instituto de Seguridad Social del Neuquén según municipio y categoría del mismo. Año 2003**

<b>Categoría/Municipio</b>	<b>Afiliados</b>	<b>Beneficiarios previsionales<sup>(1)</sup></b>
<b>Primera Categoría</b>		
Centenario	7.276	413
Chos Malal	7.391	321
Cutral Co	9.229	475
Junín de los Andes	3.892	161
Neuquén	68.017	4.424
Plaza Huincul	2.815	128
Plottier	6.195	300
Rincón de los Sauces	1.609	14
San Martín de los Andes	6.419	309
San Patricio del Chañar	939	31
Senillosa	2.074	53
Villa La Angostura	1.796	86
Zapala	12.836	828
<b>Segunda Categoría</b>		
Aluminé	2.070	98
Andacollo	1.828	58
Añelo	609	8
Buta Ranquil	823	44
Las Lajas	1.623	76
Loncopué	2.661	126
Mariano Moreno	379	28
Picún Leufú	1.564	76
Piedra del Aguila	1.228	29
Vista Alegre	///	///
<b>Tercera Categoría</b>		
Bajada del Agrio	239	12
Barrancas	208	8
Caviahue-Copahue	596	5
El Cholar	305	8
El Hucú	719	32
Huinganco	539	36
Las Coloradas	399	7
Las Ovejas	979	27
Los Miches	///	///
Taquimilán	///	///
Tricao Malal	244	3
Villa el Chocón	373	8
Villa Pehuenia	///	///

<sup>(1)</sup> Comprende jubilados y pensionados.

**Nota:** Se consignan los beneficiarios previsionales según localización por municipio de las delegaciones del I.S.S.N.

**Fuente:** Elaborado por la Dirección General de Estadística y Censos de la Provincia del Neuquén en base a datos del Instituto de Seguridad Social del Neuquén. Departamento de Estadística.



**9.2. Beneficiarios del Fondo Complementario de Asistencia Ocupacional (Fo.C.A.O.) por mes según municipio y categoría del mismo. Año 2003**

Categoría/Municipio	Mes											
	Ene	Feb	Mar	Abr	May	Jun	Jul	Ago	Sep	Oct	Nov	Dic
<b>Primera Categoría</b>												
Centenario	728	732	705	703	720	709	707	704	706	707	704	704
Chos Malal	53	52	50	50	51	52	52	53	53	53	53	53
Cutral Co	737	732	732	733	734	733	733	734	735	735	731	731
Junín de los Andes	68	68	68	68	68	69	69	69	69	69	69	69
Neuquén	2.210	2.206	2.172	2.161	2.151	2.121	2.107	2.070	2.066	2.041	2.034	2.016
Plaza Huincul	489	487	485	487	487	468	467	460	460	458	457	456
Plottier	528	528	528	529	527	524	522	522	517	516	515	514
Rincón de los Sauces	80	82	81	82	77	78	77	77	77	77	77	78
San Martín de los Andes	162	162	163	161	161	161	161	162	161	161	161	161
San Patricio del Chañar	58	57	54	53	53	54	55	55	55	55	55	55
Senillosa	104	105	105	105	105	100	100	101	103	103	102	104
Villa La Angostura	121	121	121	121	121	121	121	120	119	119	119	119
Zapala	289	291	291	288	289	285	285	285	285	285	257	257
<b>Segunda Categoría</b>												
Aluminé	54	54	58	57	59	56	56	56	55	55	54	53
Andacollo	36	36	36	36	36	36	36	36	36	36	36	36
Añelo	3	3	3	3	3	3	3	3	3	3	3	3
Buta Ranquil	40	40	42	42	42	42	42	42	42	42	42	41
Las Lajas	89	90	90	89	89	89	89	89	89	89	89	88
Loncopué	115	115	113	111	129	129	129	129	127	127	126	126
Mariano Moreno	60	59	59	61	60	60	60	60	60	60	60	61
Picún Leufú	80	79	78	81	81	81	81	81	81	81	81	81
Piedra del Aguila	73	73	73	73	73	73	73	73	73	72	71	71
Vista Alegre	111	111	109	110	110	111	112	112	112	109	109	107
<b>Tercera Categoría</b>												
Bajada del Agrio	18	18	18	18	18	18	18	18	18	18	17	17
Barrancas	36	36	36	36	36	36	36	36	36	36	36	36
Caviahue-Copahue	14	14	15	15	15	15	15	15	15	15	15	15
El Cholar	32	32	30	29	29	29	29	29	29	29	29	27
El Huecú	69	70	70	70	70	69	69	68	68	68	68	68
Huinganco	4	5	5	5	5	5	5	5	5	5	5	5
Las Coloradas	10	10	10	10	10	10	10	10	10	10	10	10
Las Ovejas	34	34	33	34	33	32	27	27	27	26	26	27
Los Miches	21	21	21	21	21	21	21	21	21	21	21	21
Taquimilán	20	20	19	19	19	19	19	19	19	19	19	19
Tricao Malal	7	7	7	8	8	8	8	8	8	8	8	8
Villa El Chocón	5	5	5	5	5	2	2	2	2	2	2	2
Villa Pehuenia	-	-	-	-	-	-	-	-	-	-	-	-

**Nota:** El Fondo Complementario de Asistencia Ocupacional fue creado por Ley Provincial N° 2128 del 11/08/95.

**Fuente:** Elaborado por la Dirección General de Estadística y Censos de la Provincia del Neuquén, en base a datos de la Subsecretaría de Empleo y Capacitación.

Volver



### 9.3. Beneficiarios del Subsidio Social y Ocupacional por mes. Año 2003

Municipio	Mes <sup>(1)</sup>											
	Ene	Feb	Mar	Abr	May	Jun	Jul	Ago	Sep	Oct	Nov	Dic
Cutral Co	768	767	769	765	766	767	767	767	766	766	761	758
Plaza Huinul	89	89	87	86	86	85	85	85	85	86	86	85

<sup>(1)</sup> El Decreto 1821/96 crea el subsidio para los municipios de Cutral Co y Plaza Huinul.

**Fuente:** Elaborado por la Dirección General de Estadística y Censos de la Provincia del Neuquén, en base a datos de la Subsecretaría de Empleo y Capacitación.

Volver



#### 9.4. Beneficiarios del Programa Jefes de Hogar por mes según municipio y categoría del mismo. Año 2003

Categoría/Municipio	Mes											
	Ene	Feb	Mar	Abr	May	Jun	Jul	Ago	Sep	Oct	Nov	Dic
<b>Primera Categoría</b>												
Centenario	1.489	1.512	1.483	1.524	1.539	1.546	1.539	1.459	1.428	1.406	1.362	1.315
Chos Malal	617	608	601	611	596	576	572	562	555	531	528	523
Cutral Co	1.789	1.747	1.773	1.773	1.740	1.722	1.739	1.707	1.679	1.661	1.629	1.614
Junín de los Andes	703	707	711	709	705	666	681	675	666	662	655	652
Neuquén	7.969	7.782	7.875	8.647	8.641	8.614	7.980	8.396	8.231	8.154	7.704	7.628
Plaza Huincul	478	463	487	489	468	456	461	432	430	426	417	413
Plottier	1.041	1.008	1.024	1.008	1.041	1.046	1.037	1.006	989	977	949	948
Rincón de los Sauces	282	255	283	283	264	281	279	246	236	224	222	211
San Martín de los Andes	968	921	937	926	919	914	927	888	849	833	814	806
San Patricio del Chañar	223	201	204	217	198	217	226	202	185	185	184	189
Senillosa	413	344	349	354	312	311	319	319	297	294	288	287
Villa La Angostura	202	204	215	213	213	220	221	212	206	200	189	188
Zapala	1.941	1.902	1.917	1.917	1.900	1.813	1.841	1.818	1.805	1.780	1.741	1.753
<b>Segunda Categoría</b>												
Aluminé	345	335	334	332	332	319	328	329	328	318	317	313
Andacollo	120	115	113	113	110	109	111	107	102	98	94	92
Añelo	112	104	107	104	101	107	108	102	98	97	96	96
Buta Ranquil	13	11	12	11	11	13	13	13	13	13	8	8
Las Lajas	259	252	253	245	247	244	245	240	239	239	233	229
Loncopué	252	244	240	245	246	282	285	283	283	280	280	281
Mariano Moreno	158	154	153	154	154	150	150	147	144	144	142	141
Picún Leufú	115	107	107	104	108	106	103	106	106	105	102	103
Piedra del Aguila	143	138	138	137	135	132	135	134	133	131	129	128
Vista Alegre	174	161	163	170	158	172	172	162	158	151	150	145
<b>Tercera Categoría</b>												
Bajada del Agrio	119	118	119	119	118	115	116	114	113	113	113	111
Barrancas	33	31	31	31	33	33	32	32	32	32	32	32
Caviahue-Copahue	2	1	1	-	-	-	-	-	-	-	-	-
El Cholar	35	32	32	32	32	31	31	31	31	30	30	31
El Huecú	61	58	60	63	64	63	62	61	62	61	60	60
Huinganco	41	39	41	41	39	41	40	36	36	35	35	35
Las Coloradas	128	115	114	115	126	126	127	125	124	123	122	122
Las Ovejas	45	43	45	41	40	38	38	37	37	36	36	36
Los Miches	12	12	12	12	12	12	12	12	12	12	12	12
Taquimilán	43	43	43	42	42	42	42	42	41	40	40	40
Tricao Malal	90	86	86	86	90	90	87	86	87	87	86	86
Villa el Chocón	40	39	44	42	38	40	43	37	33	32	32	33
Villa Pehuenia	23	22	21	23	23	23	22	22	22	22	22	22

**Nota:** El Programa Jefes de Hogar se crea por Decreto N° 565/02 del Poder Ejecutivo Nacional y está destinado a jefes o jefas de hogar con hijos de hasta 18 años de edad o discapacitados de cualquier edad, o a hogares donde la jefa de hogar o la cónyuge, concubina o cohabitante del jefe de hogar se hallare en estado de gravidez, todos ellos desocupados y que residan en forma permanente en el país.

**Fuente:** Elaborado por la Dirección General de Estadística y Censos de la Provincia del Neuquén, en base a datos del Ministerio de Trabajo, Empleo y Formación de Recursos Humanos. Gerencia de Empleo y Capacitación Laboral de Neuquén .

Volver





**9.5. Programas municipales de asistencia social exclusivamente con fondos propios según municipio y categoría del mismo. Año 2003**

Categoría/Municipio	Programas de asistencia social	
	Sí/No	Cantidad beneficiarios <sup>(1)</sup>
<b>Primera Categoría</b>		
Centenario	Sí	4.300
Chos Malal	Sí	800
Cutral Co	Sí	400
Junín de los Andes	Sí	346
Neuquén	Sí	28.456
Plaza Huincul	Sí	475
Plottier	Sí	.
Rincón de los Sauces	No	///
San Martín de los Andes	Sí	60
San Patricio del Chañar	Sí	.
Senillosa	No	///
Villa La Angostura	Sí	530
Zapala	Sí	.
<b>Segunda Categoría</b>		
Aluminé	Sí	580
Andacollo	Sí	10
Añelo	No	///
Buta Ranquil	Sí	.
Las Lajas	Sí	1.000
Loncopué	Sí	1.200
Mariano Moreno	Sí	70
Picún Leufú	Sí	150
Piedra del Aguila	Sí	140
Vista Alegre	No	///
<b>Tercera Categoría</b>		
Bajada del Agrio	No	///
Barrancas	Sí	8
Caviahue-Copahue	Sí	15
El Cholar	No	///
El Huecú	Sí	1.000
Huinganco	Sí	.
Las Coloradas	Sí	25
Las Ovejas	Sí	50
Los Miches	No	///
Taquimilán	Sí	22
Tricao Malal	No	///
Villa el Chocón	Sí	40 <sup>(2)</sup>
Villa Pehuenia	...	...

<sup>(1)</sup> Al 31 de diciembre de 2003.

<sup>(2)</sup> Jardín Maternal Municipal.

**Fuente:** Municipios.

Volver



### 10.1. Servicios de seguridad pública según municipio y categoría del mismo. Año 2003

Categoría/Municipio	Policía Provincial			Policía Federal		Gendar- mería	Prefectura
	Bomberos	Comisaría	Destaca- mento	Delegación	Subdele- gación		
Primera Categoría							
Centenario	Sí <sup>(1)</sup>	Sí	Sí	No	No	No	No
Chos Malal	Sí <sup>(1)</sup>	Sí	Sí	No	No	Sí	No
Cutral Co	Sí <sup>(1)</sup>	Sí	Sí	No	No	No	No
Junín de los Andes	Sí <sup>(2)</sup>	Sí	Sí	No	No	Sí	No
Neuquén	Sí	Sí	Sí	Sí	No	Sí	Sí
Plaza Huincul	Sí <sup>(1)</sup>	Sí	Sí	No	No	No	No
Plottier	Sí <sup>(1)</sup>	Sí	No	No	No	No	No
Rincón de los Sauces	Sí <sup>(2)</sup>	Sí	No	No	No	No	No
San Martín de los Andes	Sí <sup>(2)</sup>	Sí	Sí	No	Sí	Sí	Sí
San Patricio del Chañar	Sí <sup>(1)</sup>	Sí	Sí	No	No	Sí	No
Senillosa	Sí <sup>(2)</sup>	Sí	Sí	No	No	Sí	No
Villa La Angostura	Sí <sup>(2)</sup>	Sí	No	No	No	Sí	Sí
Zapala	Sí	Sí	Sí	No	Sí	Sí	No
Segunda Categoría							
Aluminé	Sí <sup>(1)</sup>	Sí	No	No	No	Sí	No
Andacollo	Sí <sup>(1)</sup>	Sí	No	No	No	No	No
Añelo	No	Sí	No	No	No	No	No
Buta Ranquil	Sí	Sí	No	No	No	No	No
Las Lajas	Sí <sup>(2)</sup>	Sí	No	No	No	Sí	No
Loncopué	Sí <sup>(1)</sup>	Sí	No	No	No	No	No
Mariano Moreno	No	Sí	No	No	No	No	No
Picún Leufú	Sí <sup>(1)</sup>	Sí	No	No	No	No	No
Piedra del Aguila	Sí <sup>(1)</sup>	Sí	Sí	No	No	Sí	No
Vista Alegre	No	No	Sí	No	No	No	No
Tercera Categoría							
Bajada del Agrio	No	Sí	No	No	No	No	No
Barrancas	No	No	Sí	No	No	No	No
Caviahue-Copahue	Sí <sup>(1)</sup>	No	Sí	No	No	Sí	No
El Cholar	No	Sí	No	No	No	Sí	No
El Hucú	No	Sí	No	No	No	No	No
Huinganco	Sí <sup>(2)</sup>	No	Sí	No	No	No	No
Las Coloradas	No	Sí	No	No	No	No	No
Las Ovejas	No	Sí	Sí	No	No	Sí	No
Los Miches	No	No	Sí	No	No	No	No
Taquimilán	Sí <sup>(1)</sup>	No	Sí	No	No	Sí	No
Tricao Malal	Sí <sup>(1)</sup>	Sí	No	No	No	No	No
Villa El Chocón	Sí	Sí	No	No	No	Sí	Sí
Villa Pehuenia	...	Sí	No	No	No	...	...

<sup>(1)</sup> Voluntarios.

<sup>(2)</sup> Bomberos de la Policía Provincial y Voluntarios.

**Fuente:** Municipios.

Volver



## 10.2. Delitos registrados en las unidades de orden público por tipo de delito según municipio y categoría del mismo. Año 2003

Categoría/Municipio	Total de delitos	Tipo de delito				
		Contra las personas	Contra la honestidad	Contra la propiedad	Contra la libertad	Otros
Primera Categoría						
Centenario <sup>(1)</sup>	1.742	223	7	1.281	190	41
Chos Malal <sup>(2)</sup>	797	158	1	462	92	84
Cutral Co	2.186	178	3	1.788	159	58
Junín de los Andes <sup>(3)</sup>	617	40	2	496	39	40
Neuquén	16.229	1.584	97	12.586	1.674	288
Plaza Huincul	1.005	80	1	746	101	77
Plottier	1.559	116	4	1.310	106	23
Rincón de los Sauces <sup>(4)</sup>	670	104	15	481	47	23
San Martín de los Andes <sup>(5)</sup>	1.777	223	8	1.179	252	115
San Patricio del Chañar <sup>(6)</sup>	332	70	3	224	29	6
Senillosa	463	67	-	315	47	34
Villa La Angostura <sup>(7)</sup>	483	52	3	370	31	27
Zapala <sup>(8)</sup>	1.989	105	-	1.789	71	24
Segunda Categoría						
Aluminé <sup>(9)</sup>	191	42	3	121	12	13
Andacollo <sup>(10)</sup>	225	39	3	113	38	32
Añelo	202	39	1	121	34	7
Buta Ranquil <sup>(11)</sup>	92	18	-	67	7	-
Las Lajas	117	15	-	87	14	1
Loncopué	188	46	1	121	17	3
Mariano Moreno <sup>(12)</sup>	202	28	16	127	29	2
Picún Leufú <sup>(13)</sup>	212	24	4	156	11	17
Piedra del Aguila	332	49	3	190	50	40
Vista Alegre <sup>(14)</sup>	///	///	///	///	///	///
Tercera Categoría						
Bajada del Agrio <sup>(15)</sup>	22	5	2	14	-	1
Barrancas <sup>(16)</sup>	///	///	///	///	///	///
Caviahue-Copahue	33	10	-	21	1	1
El Cholar	40	9	-	19	7	5
El Huecú	107	31	4	70	1	1
Huinganco <sup>(17)</sup>	///	///	///	///	///	///
Las Coloradas	62	15	1	40	5	1
Las Ovejas <sup>(18)</sup>	116	24	4	75	11	2
Los Miches <sup>(17)</sup>	///	///	///	///	///	///
Taquimilán <sup>(19)</sup>	///	///	///	///	///	///
Tricao Malal	23	3	-	19	1	-
Villa El Chocón	60	15	1	32	4	8
Villa Pehuenia <sup>(20)</sup>	///	///	///	///	///	///

<sup>(1)</sup> Incluye destacamentos de Vista Alegre Norte y Sur, Mari Menuco y Dique Ballester.

<sup>(2)</sup> Incluye destacamentos de Chapua, Chorriaca y Taquimilán.

<sup>(3)</sup> Incluye destacamento de La Rinconada.

<sup>(4)</sup> Incluye destacamento de Octavio Pico y Meridiano Diez.

<sup>(5)</sup> Incluye destacamentos de Rincón Chico, Santo Tomás y Collón Cura.

<sup>(6)</sup> Incluye destacamento de Sauzal Bonito, Picada Uno y El Cruce.

<sup>(7)</sup> Incluye destacamentos de Nahuel Huapi y Villa Trafal.

<sup>(8)</sup> Incluye destacamento de Los Catutos.

<sup>(9)</sup> Incluye destacamentos de Villa Pehuenia y Rahue.

<sup>(10)</sup> Incluye destacamentos de Huinganco, Los Carrizos, Nahueve y Los Miches.

**Nota:** Otros incluye delitos contra el honor, el estado civil, la seguridad común, la tranquilidad pública, la seguridad de la Nación, los poderes públicos y el orden constitucional, la administración pública, la fe pública, los juegos prohibidos y las leyes especiales o decretos leyes.

**Fuente:** Elaborado por la Dirección General de Estadística y Censos de la Provincia del Neuquén, en base a datos de la Asesoría de Planeamiento de la Policía de la Provincia del Neuquén. División Información y Estadística.

<sup>(11)</sup> Incluye destacamento de Barrancas.

<sup>(12)</sup> Incluye destacamento de Covunco Abajo.

<sup>(13)</sup> Incluye destacamentos de Paso Aguerre, El Sauce y Limay Centro.

<sup>(14)</sup> Incluido en la información consignada para Centenario.

<sup>(15)</sup> Incluye destacamento de Quili Malal.

<sup>(16)</sup> Incluido en la información consignada para Buta Ranquil.

<sup>(17)</sup> Incluido en la información consignada para Andacollo.

<sup>(18)</sup> Incluye destacamento de Varvarco.

<sup>(19)</sup> Incluido en la información consignada en Chos Malal.

<sup>(20)</sup> Incluido en la información consignada en Aluminé.

Volver



**10.3. Cantidad de infracciones a las normas de tránsito según municipio y categoría del mismo. Año 2003**

<b>Categoría/Municipio</b>	<b>Infracciones de tránsito<sup>(1)</sup></b>
<b>Primera Categoría</b>	
Centenario	.
Chos Malal	250
Cutral Co	742
Junín de los Andes	252
Neuquén	12.936
Plaza Huincul	350
Plottier	820
Rincón de los Sauces	.
San Martín de los Andes	905
San Patricio del Chañar	600
Senillosa	1.946
Villa La Angostura	124
Zapala	600
<b>Segunda Categoría</b>	
Aluminé	25
Andacollo	28
Añelo	60
Buta Ranquil	-
Las Lajas	.
Loncopué	.
Mariano Moreno	.
Picún Leufú	.
Piedra del Aguila	.
Vista Alegre	.
<b>Tercera Categoría</b>	
Bajada del Agrio	.
Barrancas	.
Caviahue-Copahue	-
El Cholar	-
El Huecú	3
Huinganco	...
Las Coloradas	-
Las Ovejas	-
Los Miches	.
Taquimilán	-
Tricao Malal	-
Villa El Chocón	-
Villa Pehuenia	...

<sup>(1)</sup> Infracciones cometidas dentro de los límites de cada jurisdicción entre enero y diciembre de 2003.

**Fuente:** Municipios.

**11.1. Votos emitidos, positivos, en blanco y anulados en elección a Gobernador y Vicegobernador por partido político según municipio y categoría del mismo. Año 2003**

Categoría/Municipio	Total votos emitidos	Votos positivos Partido político								
		Total	MID <sup>(1)</sup>	PJ <sup>(2)</sup>	UCR <sup>(3)</sup>	CPL <sup>(4)</sup>	PTS <sup>(5)</sup>	RECREAR <sup>(6)</sup>	MPN <sup>(7)</sup>	PHE <sup>(8)</sup>
Primera Categoría										
Centenario	14.587	11.124	471	1.648	261	299	100	388	5.488	57
Chos Malal	5.712	5.334	449	429	84	77	23	203	2.167	20
Cutral Co	19.709	14.797	846	2.382	543	168	44	262	4.925	38
Junín de los Andes	5.728	4.269	109	1.105	90	45	23	137	1.814	20
Neuquén	106.834	101.428	3.575	11.138	3.670	4.430	912	5.193	38.428	1.309
Plaza Huincul	7.365	6.754	343	1.036	219	184	27	251	1.959	61
Plottier	12.880	12.287	547	1.775	283	584	106	364	5.202	162
Rincón de los Sauces	4.404	4.146	72	378	66	59	12	74	1.997	31
San Martín de los Andes	11.261	7.435	187	1.303	151	89	44	1.591	2.372	96
San Patricio del Chañar	2.268	1.582	31	135	20	24	3	27	868	1
Senillosa	4.257	3.225	101	538	58	135	12	77	1.675	13
Villa La Angostura	3.600	2.507	50	447	40	37	14	159	1.285	30
Zapala	16.721	15.569	548	1.846	343	390	94	836	5.586	107
Segunda Categoría										
Aluminé	2.035	1.693	11	72	314	14	1	15	983	2
Andacollo	1.397	1.176	17	65	11	12	-	9	754	3
Añelo	1.174	1.026	15	244	16	6	1	5	629	2
Buta Ranquil	1.151	971	15	84	3	4	7	8	608	6
Las Lajas	2.713	1.974	48	175	53	20	3	91	1.181	1
Loncopué	2.424	2.014	20	502	16	31	-	17	1.065	2
Mariano Moreno	1.614	1.415	24	242	9	13	3	12	954	2
Picún Leufú	1.842	1.529	13	63	73	20	2	16	842	2
Piedra del Aguila	1.823	1.410	20	116	70	6	7	69	491	8
Vista Alegre	1.775	1.410	19	166	9	29	3	29	882	3
Tercera Categoría										
Bajada del Agrio	557	488	-	41	-	-	-	-	358	-
Barrancas	594	537	9	11	7	4	2	2	385	3
Caviahue-Copahue	287	264	4	8	5	2	3	3	194	1
El Cholar	624	575	7	15	2	1	-	3	326	-
El Huecú	874	848	-	2	1	9	-	6	416	2
Huinganco	556	519	5	9	1	6	-	1	385	2
Las Coloradas	502	416	2	11	2	-	-	1	266	-
Las Ovejas	743	595	5	99	8	7	-	2	370	1
Los Miches	411	379	2	2	1	-	-	-	237	-
Taquimilán	472	409	3	30	2	2	-	1	240	1
Tricao Malal	605	548	8	2	3	4	-	6	345	-
Villa El Chocón	627	568	12	34	4	8	17	9	369	1
Villa Pehuenia	337	304	9	54	8	4	-	14	105	4

Continúa

Volver



### 11.1. Continuación

Categoría/Municipio	Votos positivos Partido político							Votos en blanco	Votos nulos
	PDO <sup>(9)</sup>	OPFED <sup>(10)</sup>	MUN <sup>(11)</sup>	FRENT <sup>(12)</sup>	APN <sup>(13)</sup>	F.ARI <sup>(14)</sup>	IU <sup>(15)</sup>		
Primera Categoría									
Centenario	89	615	119	269	659	477	184	3.261	202
Chos Malal	35	540	708	71	377	111	40	284	94
Cutral Co	51	791	165	2.409	665	1.326	182	4.609	303
Junín de los Andes	24	253	63	110	291	148	37	1.415	44
Neuquén	1.170	6.386	1.809	2.861	8.746	10.383	1.418	2.959	2.447
Plaza Huincul	62	611	62	550	320	944	125	365	246
Plottier	254	619	195	305	1.101	656	134	408	185
Rincón de los Sauces	23	374	103	69	762	75	51	208	50
San Martín de los Andes	91	376	93	130	525	291	96	3.651	175
San Patricio del Chañar	4	157	9	137	104	61	1	666	20
Senillosa	23	156	15	78	209	118	17	1.004	28
Villa La Angostura	12	1	18	55	217	118	24	1.049	44
Zapala	133	1.110	1.021	1.306	1.809	293	147	837	315
Segunda Categoría									
Aluminé	3	79	53	5	110	27	4	320	22
Andacollo	1	48	190	15	37	10	4	219	2
Añelo	-	42	2	15	28	20	1	138	10
Buta Ranquil	3	41	63	8	112	7	2	169	11
Las Lajas	5	88	138	51	104	13	3	725	14
Loncopué	6	93	92	37	113	12	8	403	7
Mariano Moreno	1	93	16	34	7	1	4	187	12
Picún Leufú	3	82	55	235	106	11	6	307	6
Piedra del Aguila	4	66	18	152	338	40	5	393	20
Vista Alegre	5	83	8	55	88	22	9	353	12
Tercera Categoría									
Bajada del Agrio	-	29	14	-	46	-	-	69	-
Barrancas	4	37	2	1	61	7	2	44	13
Caviahue-Copahue	-	25	9	3	6	1	-	23	-
El Cholar	1	188	22	1	8	1	-	49	-
El Hucú	2	3	400	2	1	4	-	26	-
Huinganco	-	-	82	4	18	4	2	36	1
Las Coloradas	-	27	42	7	53	3	2	85	1
Las Ovejas	-	35	53	1	14	-	-	146	2
Los Miches	-	3	32	-	98	3	1	30	2
Taquimilán	1	27	77	2	21	1	1	58	5
Tricao Malal	6	24	128	2	17	2	1	56	1
Villa El Chocón	1	24	36	11	20	19	3	55	4
Villa Pehuenia	4	24	7	15	40	15	1	27	6

<sup>(1)</sup> Movimiento de Integración y Desarrollo.

<sup>(2)</sup> Partido Justicialista.

<sup>(3)</sup> Unión Cívica Radical.

<sup>(4)</sup> Corriente Patria Libre.

<sup>(5)</sup> Partido de los Trabajadores Socialistas.

<sup>(6)</sup> Recrear para el Crecimiento.

<sup>(7)</sup> Movimiento Popular Neuquino.

<sup>(8)</sup> Partido Humanista Ecológico.

<sup>(9)</sup> Partido Obrero.

<sup>(10)</sup> Opción Federal

<sup>(11)</sup> Movimiento para la Unidad de los Neuquinos.

<sup>(12)</sup> El Frente y la Participación Neuquina

<sup>(13)</sup> Apertura Popular Neuquén

<sup>(14)</sup> Frente A.R.I. - Encuentro Neuquino.

<sup>(15)</sup> Alianza Izquierda Unida.

**Nota:** Elección realizada el 28 de Septiembre de 2003.

**Fuente:** Elaborado por la Dirección General de Estadística y Censos de la Provincia del Neuquén en base a datos de la Secretaría Electoral de la Provincia del Neuquén.

Volver



**11.2. Electores habilitados, votos emitidos y porcentaje de participación en elección a Diputado Nacional según municipio y categoría del mismo. Año 2003**

<b>Categoría/Municipio</b>	<b>Electores habilitados</b>	<b>Votos emitidos</b>	<b>Porcentaje de participación</b>
			<b>%</b>
<b>Primera Categoría</b>			
Centenario	17.590	14.587	82,9
Chos Malal	7.487	5.712	76,3
Cutral Co	23.746	19.709	83,0
Junín de los Andes	7.225	5.728	79,3
Neuquén	139.854	106.834	76,4
Plaza Huincul	9.341	7.365	78,8
Plottier	16.483	12.880	78,1
Rincón de los Sauces	7.229	4.404	60,9
San Martín de los Andes	9.482	11.261	118,8
San Patricio del Chañar	2.690	2.268	84,3
Senillosa	5.182	4.257	82,1
Villa La Angostura	4.715	3.600	76,4
Zapala	21.223	16.721	78,8
<b>Segunda Categoría</b>			
Aluminé	2.437	2.035	83,5
Andacollo	1.604	1.397	87,1
Añelo	1.473	1.174	79,7
Buta Ranquil	1.416	1.151	81,3
Las Lajas	2.986	2.713	90,9
Loncopué	2.734	2.424	88,7
Mariano Moreno	1.906	1.614	84,7
Picún Leufú	2.181	1.842	84,5
Piedra del Aguila	2.320	1.823	78,6
Vista Alegre	2.092	1.775	84,8
<b>Tercera Categoría</b>			
Bajada del Agrio	670	557	83,1
Barrancas	734	594	80,9
Caviahue-Copahue	358	287	80,2
El Cholar	716	624	87,2
El Hucú	964	874	90,7
Huinganco	561	556	99,1
Las Coloradas	602	502	83,4
Las Ovejas	813	743	91,4
Los Miches	398	411	103,3
Taquimilán	514	472	91,8
Tricao Malal	703	605	86,1
Villa El Chocón	803	627	78,1
Villa Pehuenia	...	...	///

**Nota:** Elección realizada el 28 de Septiembre de 2003.

**Fuente:** Elaborado por la Dirección General de Estadística y Censos de la Provincia del Neuquén en base a datos de la Secretaría Electoral de la Provincia del Neuquén.

**11.3. Votos emitidos, positivos, en blanco y anulados en elección a Diputado Nacional por partido político según municipio y categoría del mismo. Año 2003**

Categoría/Municipio	Total votos emitidos	Votos positivos Partido político								
		Total	MID <sup>(1)</sup>	PJ <sup>(2)</sup>	UCR <sup>(3)</sup>	CPL <sup>(4)</sup>	PTS <sup>(5)</sup>	RECREAR <sup>(6)</sup>	MPN <sup>(7)</sup>	PHE <sup>(8)</sup>
Primera Categoría										
Centenario	14.587	10.256	467	1.637	254	293	100	373	5.338	60
Chos Malal	5.712	4.879	443	423	139	77	30	174	2.102	23
Cutral Co	19.709	13.850	801	2.243	553	160	43	247	4.948	38
Junín de los Andes	5.728	3.925	106	1.087	88	40	31	126	1.782	18
Neuquén	106.834	92.430	3.543	10.965	3.699	4.415	932	5.204	37.865	1.344
Plaza Huincul	7.365	6.391	323	903	215	178	27	224	2.081	61
Plottier	12.880	11.122	545	1.760	291	574	111	363	5.131	169
Rincón de los Sauces	4.404	3.348	72	350	67	59	12	73	1.985	32
San Martín de los Andes	11.261	6.607	189	1.257	156	88	44	1.404	2.297	99
San Patricio del Chañar	2.268	1.447	29	132	21	24	3	24	846	1
Senillosa	4.257	2.917	96	540	60	136	15	74	1.590	12
Villa La Angostura	3.600	2.250	44	449	42	35	15	151	1.251	31
Zapala	16.721	13.464	542	1.828	360	381	106	752	5.385	113
Segunda Categoría										
Aluminé	2.035	1.526	9	72	318	14	1	10	931	2
Andacollo	1.397	1.115	18	60	12	11	-	8	741	3
Añelo	1.174	994	15	242	16	6	1	4	625	3
Buta Ranquil	1.151	854	13	82	4	4	7	9	603	6
Las Lajas	2.713	1.833	47	175	52	20	7	86	1.161	1
Loncopué	2.424	1.826	17	503	16	26	-	15	1.018	3
Mariano Moreno	1.614	1.390	23	241	10	14	4	11	937	2
Picún Leufú	1.842	1.400	14	62	71	19	2	17	825	2
Piedra del Aguila	1.823	1.030	21	111	68	5	7	61	470	8
Vista Alegre	1.775	1.295	20	156	11	28	3	28	866	3
Tercera Categoría										
Bajada del Agrio	557	441	-	41	-	-	-	-	357	-
Barrancas	594	476	9	11	7	4	2	2	385	3
Caviahue-Copahue	287	256	4	8	5	2	3	4	193	1
El Cholar	624	563	7	13	3	1	-	2	324	-
El Huecú	874	841	-	2	1	8	-	6	410	2
Huinganco	556	486	5	10	1	5	-	1	376	2
Las Coloradas	502	358	2	11	2	-	-	1	263	-
Las Ovejas	743	536	6	92	8	7	-	2	359	2
Los Miches	411	279	2	2	1	-	-	-	237	-
Taquimilán	472	384	3	30	2	2	-	1	237	1
Tricao Malal	605	526	8	2	37	4	-	3	343	-
Villa El Chocón	627	541	12	33	5	8	16	7	363	1
Villa Pehuenia	...	...	...	...	...	...	...	...	...	...

Continúa

Volver





### 11.3. Continuación

Categoría/Municipio	Votos positivos Partido político						Votos en blanco	Votos nulos
	PDO <sup>(9)</sup>	OPFED <sup>(10)</sup>	MUN <sup>(11)</sup>	FRENT <sup>(12)</sup>	F.ARI <sup>(14)</sup>	IU <sup>(15)</sup>		
Primera Categoría								
Centenario	74	606	113	267	484	190	4.056	275
Chos Malal	36	528	662	69	127	46	735	98
Cutral Co	49	784	155	2.265	1.378	186	5.459	400
Junín de los Andes	25	255	59	102	168	38	1.762	41
Neuquén	1.200	6.451	1.726	2.849	10.767	1.470	12.113	2.291
Plaza Huincul	65	684	54	471	980	125	710	264
Plottier	255	619	180	307	681	136	1.580	178
Rincón de los Sauces	24	377	102	67	75	53	1.005	51
San Martín de los Andes	94	356	94	125	303	101	4.453	201
San Patricio del Chañar	4	156	8	136	62	1	800	21
Senillosa	22	142	15	75	123	17	1.300	40
Villa La Angostura	12	1	18	54	123	24	1.307	43
Zapala	138	1.085	1.003	1.319	300	152	2.947	310
Segunda Categoría								
Aluminé	4	79	50	5	27	4	489	20
Andacollo	1	46	185	13	11	6	281	1
Añelo	-	43	2	15	20	2	170	10
Buta Ranquil	3	42	63	8	8	2	286	11
Las Lajas	5	83	124	49	20	3	866	14
Loncopué	6	81	83	37	14	7	585	13
Mariano Moreno	1	94	15	33	1	4	212	12
Picún Leufú	4	82	52	230	12	8	434	8
Piedra del Aguila	4	63	15	150	42	5	776	17
Vista Alegre	5	80	7	57	23	8	468	12
Tercera Categoría								
Bajada del Agrio	-	29	14	-	-	-	116	-
Barrancas	4	37	2	1	7	2	105	13
Caviahue-Copahue	-	23	9	3	1	-	31	-
El Cholar	1	187	23	1	1	-	61	-
El Huecú	2	3	401	2	4	-	33	-
Huinganco	-	-	76	3	5	2	69	1
Las Coloradas	-	27	39	7	4	2	143	1
Las Ovejas	-	33	25	1	1	-	204	3
Los Miches	-	3	30	-	3	1	130	2
Taquimilán	2	27	75	2	1	1	85	3
Tricao Malal	6	23	95	2	2	1	77	2
Villa El Chocón	1	24	33	11	23	4	82	4
Villa Pehuenia	...	...	...	...	...	...	...	...

(1) Movimiento de Integración y Desarrollo.

(2) Partido Justicialista.

(3) Unión Cívica Radical.

(4) Corriente Patria Libre.

(5) Partido de los Trabajadores Socialistas.

(6) Recrear para el Crecimiento.

(7) Movimiento Popular Neuquino.

(8) Partido Humanista Ecologista.

(9) Partido Obrero.

(10) Opción Federal.

(11) Movimiento para la Unidad de los Neuquinos.

(12) El Frente y la Participación Neuquina.

(13) Frente A.R.I. - Encuentro Neuquino.

(14) Alianza Izquierda Unida.

**Nota:** Elección realizada el 28 de Septiembre de 2003.

**Fuente:** Elaborado por la Dirección General de Estadística y Censos de la Provincia del Neuquén en base a datos de la Secretaría Electoral de la Provincia del Neuquén.

Volver



**11.4. Votos emitidos, positivos, en blanco y anulados en elección a Diputado Provincial por partido político según municipio y categoría del mismo. Año 2003**

Categoría/Municipio	Total votos emitidos	Votos positivos Partido político								
		Total	MID <sup>(1)</sup>	PJ <sup>(2)</sup>	UCR <sup>(3)</sup>	CPL <sup>(4)</sup>	PTS <sup>(5)</sup>	RECREAR <sup>(6)</sup>	MPN <sup>(7)</sup>	PHE <sup>(8)</sup>
Primera Categoría										
Centenario	14.587	10.458	419	1.499	280	292	105	382	5.128	57
Chos Malal	5.712	5.110	535	378	84	78	23	203	1.991	24
Cutral Co	19.709	13.752	699	1.991	663	176	46	230	4.719	40
Junín de los Andes	5.728	4.066	80	982	106	41	27	122	1.759	29
Neuquén	106.834	99.828	3.512	10.424	3.840	4.503	1.018	5.290	36.637	1.401
Plaza Huincul	7.365	6.494	302	897	249	187	30	240	1.901	68
Plottier	12.880	12.035	550	1.662	309	593	121	353	4.917	177
Rincón de los Sauces	4.404	4.055	76	325	67	55	12	72	1.951	32
San Martín de los Andes	11.261	6.672	170	1.158	154	86	55	1.268	2.199	110
San Patricio del Chañar	2.268	1.521	28	126	21	23	3	25	837	1
Senillosa	4.257	2.933	83	515	61	136	17	77	1.464	15
Villa La Angostura	3.600	2.380	39	426	49	35	15	146	1.201	34
Zapala	16.721	14.616	512	1.736	421	394	111	745	4.805	118
Segunda Categoría										
Aluminé	2.035	1.581	7	61	341	13	2	8	884	3
Andacollo	1.397	1.133	18	55	9	9	-	6	734	3
Añelo	1.174	1.020	16	241	16	7	1	3	625	2
Buta Ranquil	1.151	955	15	79	3	4	6	9	599	6
Las Lajas	2.713	1.823	36	139	51	19	3	82	1.123	1
Loncopué	2.424	1.856	18	479	16	25	-	17	993	2
Mariano Moreno	1.614	1.379	23	236	10	15	4	10	927	2
Picún Leufú	1.842	1.472	13	59	67	19	4	20	798	2
Piedra del Aguila	1.823	1.387	18	103	60	5	10	52	429	8
Vista Alegre	1.775	1.345	17	149	9	28	3	30	847	5
Tercera Categoría										
Bajada del Agrio	557	480	-	36	-	-	-	-	354	-
Barrancas	594	535	9	11	7	4	2	2	383	3
Caviahue-Copahue	287	263	4	8	5	2	2	3	194	1
El Cholar	624	570	6	12	2	1	-	2	322	-
El Huecú	874	848	-	2	1	9	-	5	413	2
Huinganco	556	443	4	10	2	5	-	2	310	2
Las Coloradas	502	411	2	10	2	-	-	1	260	-
Las Ovejas	743	597	6	142	8	8	-	2	350	1
Los Miches	411	384	2	2	1	-	-	-	237	-
Taquimilán	472	401	12	21	2	2	-	1	236	1
Tricao Malal	605	539	21	2	4	4	-	5	343	-
Villa El Chocón	627	549	12	30	6	8	16	7	353	1
Villa Pehuenia	337	299	9	51	8	4	-	14	103	4

Continúa

Volver



#### 11.4. Continuación

Categoría/Municipio	Votos positivos Partido político							Votos en blanco	Votos nulos
	PDO <sup>(9)</sup>	OPFED <sup>(10)</sup>	MUN <sup>(11)</sup>	FRENT <sup>(12)</sup>	APN <sup>(13)</sup>	F.ARI <sup>(14)</sup>	IU <sup>(15)</sup>		
Primera Categoría									
Centenario	80	575	106	271	558	500	206	3.921	208
Chos Malal	34	521	643	70	345	135	46	499	103
Cutral Co	46	731	150	2.250	620	1.203	188	5.657	300
Junín de los Andes	22	255	60	109	262	174	38	1.613	49
Neuquén	1.275	6.239	1.714	2.836	8.271	11.097	1.771	4.317	2.689
Plaza Huincul	65	599	57	518	342	910	129	609	262
Plottier	267	605	198	315	1.125	692	151	664	181
Rincón de los Sauces	22	359	106	69	779	77	53	299	50
San Martín de los Andes	96	337	90	132	414	303	100	4.408	181
San Patricio del Chañar	4	153	9	136	94	60	1	725	22
Senillosa	25	142	13	73	174	119	19	1.296	28
Villa La Angostura	12	1	15	53	209	122	23	1.175	45
Zapala	137	1.008	941	1.714	1.526	288	160	1.794	311
Segunda Categoría									
Aluminé	4	73	45	5	100	29	6	436	18
Andacollo	1	45	195	11	30	11	6	263	1
Añelo	-	47	2	15	25	19	1	144	10
Buta Ranquil	3	41	61	8	112	7	2	185	11
Las Lajas	6	82	124	49	95	10	3	877	13
Loncopué	7	79	70	38	93	13	6	560	8
Mariano Moreno	1	88	15	35	7	2	4	223	12
Picún Leufú	4	73	47	245	97	12	12	360	10
Piedra del Aguila	5	62	4	268	317	43	3	417	19
Vista Alegre	6	79	6	53	81	23	9	418	12
Tercera Categoría									
Bajada del Agrio	-	28	13	-	49	-	-	77	-
Barrancas	4	37	2	1	61	7	2	46	13
Caviahue-Copahue	-	25	9	3	6	1	-	24	-
El Cholar	1	191	23	1	7	2	-	53	1
El Huecú	2	5	401	2	2	4	-	26	-
Huinganco	-	-	78	2	18	8	2	112	1
Las Coloradas	-	27	40	15	50	2	2	90	1
Las Ovejas	-	41	24	1	14	-	-	145	1
Los Miches	-	3	30	-	105	3	1	25	2
Taquimilán	1	27	75	2	19	1	1	66	5
Tricao Malal	7	23	108	3	15	3	1	66	-
Villa El Chocón	2	26	35	11	17	21	4	74	4
Villa Pehuenia	4	24	7	13	38	19	1	32	6

<sup>(1)</sup> Movimiento de Integración y Desarrollo.

<sup>(2)</sup> Partido Justicialista.

<sup>(3)</sup> Unión Cívica Radical.

<sup>(4)</sup> Corriente Patria Libre.

<sup>(5)</sup> Partido de los Trabajadores Socialistas.

<sup>(6)</sup> Recrear para el Crecimiento.

<sup>(7)</sup> Movimiento Popular Neuquino.

<sup>(8)</sup> Partido Humanista Ecológico.

<sup>(9)</sup> Partido Obrero.

<sup>(10)</sup> Opción Federal

<sup>(11)</sup> Movimiento para la Unidad de los Neuquinos.

<sup>(12)</sup> El Frente y la Participación Neuquina

<sup>(13)</sup> Apertura Popular Neuquén

<sup>(14)</sup> Frente A.R.I. - Encuentro Neuquino.

<sup>(15)</sup> Alianza Izquierda Unida.

**Nota:** Elección realizada el 28 de Septiembre de 2003.

**Fuente:** Elaborado por la Dirección General de Estadística y Censos de la Provincia del Neuquén en base a datos de la Secretaría Electoral de la Provincia del Neuquén.

Volver



**11.5. Electores habilitados, votos emitidos y porcentaje de participación  
en elección a Intendente según municipio y categoría del mismo  
Año 2003**

Categoría/Municipio	Electores habilitados	Votos emitidos	Porcentaje de participación
			%
<b>Primera Categoría</b>			
Centenario	17.886	14.587	81,6
Chos Malal <sup>(1)</sup>	7.467	5.785	77,5
Cutral Co	23.819	19.709	82,7
Junín de los Andes	7.305	5.728	78,4
Neuquén <sup>(2)</sup>	137.477	100.673	73,2
Plaza Huincul <sup>(3)</sup>	9.238	7.685	83,2
Plottier <sup>(1)</sup>	16.454	12.916	78,5
Rincón de los Sauces <sup>(1)</sup>	7.216	4.954	68,7
San Martín de los Andes	15.545	11.261	72,4
San Patricio del Chañar	2.690	2.268	84,3
Senillosa	5.236	4.257	81,3
Villa La Angostura	4.715	3.600	76,4
Zapala <sup>(3)</sup>	20.963	16.820	80,2
<b>Segunda Categoría</b>			
Aluminé	2.437	2.035	83,5
Andacollo	1.674	1.397	83,5
Añelo	1.473	1.174	79,7
Buta Ranquil	1.488	1.151	77,4
Las Lajas	3.265	2.713	83,1
Loncopué	2.734	2.424	88,7
Mariano Moreno	1.906	1.614	84,7
Picún Leufú	2.181	1.842	84,5
Piedra del Aguila	2.320	1.823	78,6
Vista Alegre	2.092	1.775	84,8
<b>Tercera Categoría</b>			
Bajada del Agrio	670	557	83,1
Barrancas	784	594	75,8
Caviahue-Copahue	358	287	80,2
El Cholar	716	624	87,2
El Huecú	964	874	90,7
Huinganco	620	556	89,7
Las Coloradas	602	502	83,4
Las Ovejas	813	743	91,4
Los Miches	462	411	89,0
Taquimilán	514	472	91,8
Tricao Malal	703	605	86,1
Villa El Chocón	803	627	78,1
Villa Pehuenia <sup>(4)</sup>	///	///	///

<sup>(1)</sup> Elección realizada el 7 de Septiembre de 2003.

<sup>(2)</sup> Elección realizada el 2 de Marzo de 2003.

<sup>(3)</sup> Elección realizada el 27 de Abril de 2003.

<sup>(4)</sup> La elección de Intendente se realizó en Junio de 2004.

**Nota:** El resto de las elecciones se realizaron el 28 de Septiembre de 2003.

**Fuente:** Elaborado por la Dirección General de Estadística y Censos de la Provincia del Neuquén en base a datos de la Secretaría Electoral de la Provincia del Neuquén.



**11.6. Votos emitidos, positivos, en blanco y anulados en elección a Intendente según municipio y categoría del mismo. Año 2003**

<b>Categoría/Municipio</b>	<b>Votos emitidos</b>	<b>Votos positivos</b>	<b>Votos en blanco</b>	<b>Votos nulos</b>
<b>Primera Categoría</b>				
Centenario	14.587	12.453	1.883	251
Chos Malal <sup>(1)</sup>	5.785	5.599	67	119
Cutral Co	19.709	17.363	1.963	383
Junín de los Andes	5.728	5.059	606	63
Neuquén <sup>(2)</sup>	100.673	96.832	970	2.871
Plaza Huincul <sup>(3)</sup>	7.685	6.935	584	166
Plottier <sup>(1)</sup>	12.916	12.472	122	322
Rincón de los Sauces <sup>(1)</sup>	4.954	4.855	28	71
San Martín de los Andes	11.261	10.143	801	317
San Patricio del Chañar	2.268	2.081	167	20
Senillosa	4.257	3.895	327	35
Villa La Angostura	3.600	3.340	191	69
Zapala <sup>(3)</sup>	16.820	15.683	802	335
<b>Segunda Categoría</b>				
Aluminé	2.035	1.944	69	22
Andacollo	1.397	1.215	171	11
Añelo	1.174	1.097	67	10
Buta Ranquil	1.151	1.024	116	11
Las Lajas	2.713	2.558	143	12
Loncopué	2.424	2.262	150	12
Mariano Moreno	1.614	1.551	51	12
Picún Leufú	1.842	1.736	94	12
Piedra del Aguila	1.823	1.744	55	24
Vista Alegre	1.775	1.615	146	14
<b>Tercera Categoría</b>				
Bajada del Agrio	557	466	89	2
Barrancas	594	340	241	13
Caviahue-Copahue	287	243	44	-
El Cholar	624	606	17	1
El Huecú	874	853	21	-
Huinganco	556	524	29	3
Las Coloradas	502	468	31	3
Las Ovejas	743	724	17	2
Los Miches	411	398	10	3
Taquimilán	472	429	40	3
Tricao Malal	605	572	33	-
Villa El Chocón	627	582	39	6
Villa Pehuenia <sup>(4)</sup>	///	///	///	///

<sup>(1)</sup> Elección realizada el 7 de Septiembre de 2003.

<sup>(2)</sup> Elección realizada el 2 de Marzo de 2003.

<sup>(3)</sup> Elección realizada el 27 de Abril de 2003.

<sup>(4)</sup> La elección de Intendente se realizó en Junio de 2004.

**Nota:** La información se refiere a la elección realizada el 28 de Septiembre de 2003.

**Fuente:** Elaborado por la Dirección General de Estadística y Censos de la Provincia del Neuquén en base a datos de la Secretaría Electoral de la Provincia del Neuquén.



**11.7. Votos emitidos, positivos, en blanco y anulados en elección a Intendente por municipio de primera categoría según partido político. Año 2003**

Partidos	Municipios de Primera Categoría				
	Centenario	Chos Malal <sup>(1)</sup>	Cutral Co	Junín de los Andes	Neuquén <sup>(2)</sup>
<b>Total Votos Emitidos</b>	<b>14.587</b>	<b>5.785</b>	<b>19.709</b>	<b>5.728</b>	<b>100.673</b>
<b>Total Votos Positivos</b>	<b>12.453</b>	<b>5.599</b>	<b>17.363</b>	<b>5.059</b>	<b>96.832</b>
Acción Comunitaria Independiente (A.C.I.)	///	///	///	///	///
Agrupación Vecinalista para un cambio de Senillosa	///	///	///	///	///
Al. Afirmación para una República Igualitaria (ARI)	219	334	287	///	///
Al. Encuentro Neuquino (Enc. Neuq.)	///	///	///	///	2.607
Al. Movimiento ARI - PI (Mov. ARI-PI)	///	///	///	///	4.285
Al. Trabajo, Justicia y Educación	///	///	5.470	///	///
Apertura Popular Neuquén	142	///	874	///	///
Corriente Op. Ciudadana	///	///	152	///	///
Corriente Patria Libre (CO.PA.LI.)	///	///	///	///	2.157
Corriente Vecinal de Plottier (COVEPLO)	///	///	///	///	///
El Frente y la Participación Neuquina	///	///	1.611	///	///
Frente Alternativo Popular (F.A.P.)	///	///	///	///	///
Frente ARI - Encuentro Neuquino	///	///	///	523	///
Frente Grande	701	///	///	///	///
Frente Democrático Centenario	799	///	///	///	///
Frente 8 de Septiembre	///	///	///	///	///
Fuerzas Unidas por Senillosa	///	///	///	///	///
Izquierda Unida	164	///	294	///	///
Movimiento Unión por Chos Malal (MUCHos)	///	961	///	///	///
Movimiento de Integración y Desarrollo (MID)	528	735	///	///	4.352
Movimiento para la Unidad de los Neuquinos (MUN)	214	375	1.407	///	///
Movimiento Popular Neuquino (MPN)	4.877	2.506	4.518	2.135	36.630
Movimiento por el Socialismo y el Trabajo (M.S.T.)	///	///	///	///	2.192
Movimiento Vecinal Neuquino - Distrito Senillosa	///	///	///	///	///
Movimiento Vecinal Rinconense (MO.VE.R.)	///	///	///	///	///
Nueva Centenario	201	///	///	///	///
Opción Federal	565	///	923	474	///
Participar	///	///	///	///	///
Partido Independiente Angostura	///	///	///	///	///
Partido Obrero	84	///	///	///	1.747
Partido Humanista Ecologista (P.H.E.)	///	///	///	///	809
Partido Intransigente (PI)	///	///	155	///	///
Partido Justicialista (PJ)	2.578	170	751	1.658	8.857
Partido Municipal de la Participación (M. De la P.)	///	///	///	///	643
Partido Socialista Popular (P.S.P.)	///	360	///	///	///
Partido Vecinal San Martín de los Andes - PAVESA	///	///	///	///	///
Recrear para el Crecimiento	452	///	79	///	///
Servicio y Comunidad Cutral Co	///	///	842	///	///
Unión Cívica Radical (UCR)	929	158	///	269	32.553
Unión Vecinal por Trabajo y Justicia (U.V.T.)	///	///	///	///	///
<b>Votos en blanco</b>	<b>1.883</b>	<b>67</b>	<b>1.963</b>	<b>606</b>	<b>970</b>
<b>Votos nulos</b>	<b>251</b>	<b>119</b>	<b>383</b>	<b>63</b>	<b>2.871</b>

Continúa

# 11.7. Continuación

Partidos	Municipios de Primera Categoría			
	Plaza Huincul <sup>(3)</sup>	Plottier <sup>(1)</sup>	Rincón de los Sauces <sup>(1)</sup>	San Martín de los Andes
<b>Total Votos Emitidos</b>	<b>7.685</b>	<b>12.916</b>	<b>4.954</b>	<b>11.261</b>
<b>Total Votos Positivos</b>	<b>6.935</b>	<b>12.472</b>	<b>4.855</b>	<b>10.143</b>
Acción Comunitaria Independiente (A.C.I.)	///	981	///	///
Agrupación Vecinalista para un cambio de Senillosa	///	///	///	///
Al. Afirmación para una República Igualitaria (ARI)	417	645	153	///
Al. Encuentro Neuquino (Enc. Neuq.)	///	///	///	///
Al. Movimiento ARI - PI (Mov. ARI-PI)	///	///	///	///
Al. Trabajo, Justicia y Educación	///	///	///	///
Apertura Popular Neuquén	///	///	///	///
Corriente Op. Ciudadana	///	///	///	///
Corriente Patria Libre (CO.PA.LI.)	///	///	///	///
Corriente Vecinal de Plottier (COVEPLO)	///	1.796	///	///
El Frente y la Participación Neuquina	///	///	///	///
Frente Alternativo Popular (F.A.P.)	///	809	///	///
Frente ARI - Encuentro Neuquino	///	///	///	1.077
Frente Grande	844	449	///	///
Frente Democrático Centenario	///	///	///	///
Frente 8 de Septiembre	///	///	///	///
Fuerzas Unidas por Senillosa	///	///	///	///
Izquierda Unida	///	///	///	///
Movimiento Unión por Chos Malal (MUCHos)	///	///	///	///
Movimiento de Integración y Desarrollo (MID)	///	351	///	///
Movimiento para la Unidad de los Neuquinos (MUN)	///	///	///	///
Movimiento Popular Neuquino (MPN)	3.408	4.360	2.574	2.760
Movimiento por el Socialismo y el Trabajo (M.S.T.)	87	///	///	///
Movimiento Vecinal Neuquino - Distrito Senillosa	///	///	///	///
Movimiento Vecinal Rinconense (MO.VE.R.)	///	///	489	///
Nueva Centenario	///	///	///	///
Opción Federal	///	451	///	607
Participar	///	///	///	987
Partido Independiente Angostura	///	///	///	///
Partido Obrero	///	567	///	144
Partido Humanista Ecologista (P.H.E.)	///	///	///	///
Partido Intransigente (PI)	///	1.695	///	///
Partido Justicialista (PJ)	904	///	1.639	3.008
Partido Municipal de la Participación (M. De la P.)	///	///	///	///
Partido Socialista Popular (P.S.P.)	///	///	///	///
Partido Vecinal San Martín de los Andes - PAVESA	///	///	///	573
Recrear para el Crecimiento	///	///	///	///
Servicio y Comunidad Cutral Co	///	///	///	///
Unión Cívica Radical (UCR)	694	368	///	987
Unión Vecinal por Trabajo y Justicia (U.V.T.)	581	///	///	///
<b>Votos en blanco</b>	<b>584</b>	<b>122</b>	<b>28</b>	<b>801</b>
<b>Votos nulos</b>	<b>166</b>	<b>322</b>	<b>71</b>	<b>317</b>

Continúa

Volver



## 11.7. Continuación

Partidos	Municipios de Primera Categoría			
	San Patricio del Chañar	Senillosa	Villa La Angostura	Zapala <sup>(3)</sup>
<b>Total Votos Emitidos</b>	<b>2.268</b>	<b>4.257</b>	<b>3.600</b>	<b>16.820</b>
<b>Total Votos Positivos</b>	<b>2.081</b>	<b>3.895</b>	<b>3.340</b>	<b>15.683</b>
Acción Comunitaria Independiente (A.C.I.)	///	///	///	///
Agrupación Vecinalista para un cambio de Senillosa	///	1.463	///	///
Al. Afirmación para una República Igualitaria (ARI)	127	///	///	1.735
Al. Encuentro Neuquino (Enc. Neuq.)	///	///	///	///
Al. Movimiento ARI - PI (Mov. ARI-PI)	///	///	///	///
Al. Trabajo, Justicia y Educación	///	///	///	///
Apertura Popular Neuquén	///	36	///	///
Corriente Op. Ciudadana	///	///	///	///
Corriente Patria Libre (CO.PA.LI.)	///	///	///	///
Corriente Vecinal de Plottier (COVEPLO)	///	///	///	///
El Frente y la Participación Neuquina	///	89	182	///
Frente Alternativo Popular (F.A.P.)	///	///	///	///
Frente ARI - Encuentro Neuquino	///	43	78	///
Frente Grande	375	///	///	5.491
Frente Democrático Centenario	///	///	///	///
Frente 8 de Septiembre	///	///	///	499
Fuerzas Unidas por Senillosa	///	143	///	///
Izquierda Unida	///	///	///	///
Movimiento Unión por Chos Malal (MUCHos)	///	///	///	///
Movimiento de Integración y Desarrollo (MID)	///	40	///	2.388
Movimiento para la Unidad de los Neuquinos (MUN)	///	///	///	///
Movimiento Popular Neuquino (MPN)	1.110	1.502	1.413	4.391
Movimiento por el Socialismo y el Trabajo (M.S.T.)	///	///	///	///
Movimiento Vecinal Neuquino - Distrito Senillosa	///	17	///	///
Movimiento Vecinal Rinconense (MO.VE.R.)	///	///	///	///
Nueva Centenario	///	///	///	///
Opción Federal	302	189	///	///
Participar	///	///	///	///
Partido Independiente Angostura	///	///	125	///
Partido Obrero	///	///	///	///
Partido Humanista Ecologista (P.H.E.)	///	///	///	///
Partido Intransigente (PI)	///	///	///	///
Partido Justicialista (PJ)	167	316	1.542	775
Partido Municipal de la Participación (M. De la P.)	///	///	///	///
Partido Socialista Popular (P.S.P.)	///	///	///	///
Partido Vecinal San Martín de los Andes - PAVESA	///	///	///	///
Recrear para el Crecimiento	///	///	///	///
Servicio y Comunidad Cutral Co	///	///	///	///
Unión Cívica Radical (UCR)	///	57	///	404
Unión Vecinal por Trabajo y Justicia (U.V.T.)	///	///	///	///
<b>Votos en blanco</b>	<b>167</b>	<b>327</b>	<b>191</b>	<b>802</b>
<b>Votos nulos</b>	<b>20</b>	<b>35</b>	<b>69</b>	<b>335</b>

<sup>(1)</sup> Elección realizada el 7 de Septiembre de 2003.<sup>(2)</sup> Elección realizada el 2 de Marzo de 2003.<sup>(3)</sup> Elección realizada el 27 de Abril de 2003.**Nota:** Elección realizada el 28 de Septiembre de 2003.**Fuente:** Elaborado por la Dirección General de Estadística y Censos de la Provincia del Neuquén en base a datos de la Secretaría Electoral de la Provincia del Neuquén.

Volver





**11.8. Votos emitidos, positivos, en blanco y anulados en elección a concejal municipal por municipio de primera categoría según partido político**  
**Año 2003**

Partidos	Municipios de Primera Categoría				
	Centenario	Chos Malal <sup>(1)</sup>	Cutral Co	Junín de los Andes	Neuquén <sup>(2)</sup>
<b>Total Votos Emitidos</b>	<b>14.587</b>	<b>...</b>	<b>19.709</b>	<b>5.728</b>	<b>100.504</b>
<b>Total Votos Positivos</b>	<b>12.247</b>	<b>...</b>	<b>16.979</b>	<b>4.947</b>	<b>95.128</b>
Acción Comunitaria Independiente (A.C.I.)	///	///	///	///	///
Agrupación Vecinal para un cambio de Senillosa	///	///	///	///	///
Alianza Afirmación para una República Igualitaria (ARI)	241	...	389	///	///
Al. Encuentro Neuquino (Enc. Neuq.)	///	///	///	///	3.694
Al. Movimiento ARI - PI (Mov. ARI-PI)	///	///	///	///	5.384
Al. Trabajo, Justicia y Educación	///	///	5.161	///	///
Apertura Popular Neuquén	149	///	830	///	///
Corriente Op. Ciudadana	///	///	162	///	///
Corriente Patria Libre (CO.PA.LI.)	///	///	///	///	2.442
Corriente Vecinal de Plottier (COVEPLO)	///	///	///	///	///
El Frente y la Participación Neuquina	///	///	1.565	///	///
Frente Alternativo Popular (F.A.P.)	///	///	///	///	///
Frente ARI-Encuentro Neuquino	///	///	///	504	///
Frente Grande	698	///	///	///	///
Frente Democrático Centenario	790	///	///	///	///
Frente 8 de Septiembre	///	///	///	///	///
Fuerzas Unidas por Senillosa	///	///	///	///	///
Izquierda Unida	168	///	294	///	///
Movimiento Unión por Chos Malal (MUCHos)	///	...	///	///	///
Movimiento de Integración y Desarrollo (MID)	498	...	///	///	3.981
Movimiento para la Unidad de los Neuquinos (MUN)	205	...	1.354	///	///
Movimiento Popular Neuquino (MPN)	4.796	...	4.471	2.035	36.154
Movimiento por el Socialismo y el Trabajo (M.S.T.)	///	///	///	///	2.417
Movimiento Vecinal Neuquino - Distrito Senillosa	///	///	///	///	///
Movimiento Vecinal Rinconense (MO. VE.R.)	///	///	///	///	///
Nueva Centenario	214	///	///	///	///
Opción Federal	564	///	897	455	///
Participar	///	///	///	///	///
Partido Independiente Angostura	///	///	///	///	///
Partido Obrero	81	///	///	///	1.903
Partido Humanista Ecologista (P.H.E.)	///	///	///	///	1.022
Partido Intransigente (PI)	///	///	179	///	///
Partido Justicialista (PJ)	2.499	...	754	1.625	8.471
Partido Municipal de la Participación (M. De la P.)	///	///	///	///	807
Partido Socialista Popular (P.S.P.)	///	...	///	///	///
Partido Vecinal San Martín de los Andes - PAVESA	///	///	///	///	///
Recrear para el Crecimiento	431	///	101	///	///
Servicio y Comunidad Cutral Co	///	///	822	///	///
Unión Cívica Radical (UCR)	913	...	///	328	28.853
Unión Vecinal por Trabajo y Justicia (U.V.T.)	///	///	///	///	///
<b>Votos en blanco</b>	<b>2.078</b>	<b>...</b>	<b>2.280</b>	<b>718</b>	<b>1.842</b>
<b>Votos nulos</b>	<b>262</b>	<b>...</b>	<b>450</b>	<b>63</b>	<b>3.534</b>

Continúa

Volver



## 11.8. Continuación

Partidos	Municipios de Primera Categoría			
	Plaza Huincul <sup>(3)</sup>	Plottier <sup>(1)</sup>	Rincón de los Sauces <sup>(1)</sup>	San Martín de los Andes
<b>Total Votos Emitidos</b>	<b>7.685</b>	<b>...</b>	<b>4.784</b>	<b>11.261</b>
<b>Total Votos Positivos</b>	<b>6.883</b>	<b>...</b>	<b>4.657</b>	<b>9.745</b>
Acción Comunitaria Independiente (A.C.I.)	///	...	///	///
Agrupación Vecinal para un cambio de Senillosa	///	///	///	///
Alianza Afirmación para una República Igualitaria (ARI)	439	...	180	///
Al. Encuentro Neuquino (Enc. Neuq.)	///	///	///	///
Al. Movimiento ARI - PI (Mov. ARI-PI)	///	///	///	///
Al. Trabajo, Justicia y Educación	///	///	///	///
Apertura Popular Neuquén	///	///	///	///
Corriente Op. Ciudadana	///	///	///	///
Corriente Patria Libre (CO.PA.LI.)	///	///	///	///
Corriente Vecinal de Plottier (COVEPLO)	///	...	///	///
El Frente y la Participación Neuquina	///	///	///	///
Frente Alternativo Popular (F.A.P.)	///	...	///	///
Frente ARI-Encuentro Neuquino	///	///	///	982
Frente Grande	869	...	///	///
Frente Democrático Centenario	///	///	///	///
Frente 8 de Septiembre	///	///	///	///
Fuerzas Unidas por Senillosa	///	///	///	///
Izquierda Unida	///	///	///	///
Movimiento Unión por Chos Malal (MUCHos)	///	///	///	///
Movimiento de Integración y Desarrollo (MID)	///	...	///	///
Movimiento para la Unidad de los Neuquinos (MUN)	///	///	///	///
Movimiento Popular Neuquino (MPN)	3.315	...	2.416	2.611
Movimiento por el Socialismo y el Trabajo (M.S.T.)	88	...	///	///
Movimiento Vecinal Neuquino - Distrito Senillosa	///	///	///	///
Movimiento Vecinal Rinconense (MO. VE.R.)	///	///	485	///
Nueva Centenario	///	///	///	///
Opción Federal	///	...	///	585
Participar	///	///	///	1.217
Partido Independiente Angostura	///	///	///	///
Partido Obrero	///	...	///	146
Partido Humanista Ecologista (P.H.E.)	///	///	///	///
Partido Intransigente (PI)	///	///	///	///
Partido Justicialista (PJ)	878	...	1.576	2.714
Partido Municipal de la Participación (M. De la P.)	///	///	///	///
Partido Socialista Popular (P.S.P.)	///	///	///	///
Partido Vecinal San Martín de los Andes - PAVESA	///	///	///	536
Recrear para el Crecimiento	///	///	///	///
Servicio y Comunidad Cutral Co	///	///	///	///
Unión Cívica Radical (UCR)	714	...	///	954
Unión Vecinal por Trabajo y Justicia (U.V.T.)	580	///	///	///
<b>Votos en blanco</b>	<b>635</b>	<b>...</b>	<b>52</b>	<b>1.097</b>
<b>Votos nulos</b>	<b>167</b>	<b>...</b>	<b>75</b>	<b>419</b>

Continúa

Volver



## 11.8. Continuación

Partidos	Municipios de Primera Categoría			
	San Patricio del Chañar	Senillosa	Villa La Angostura	Zapala <sup>(3)</sup>
<b>Total Votos Emitidos</b>	<b>2.268</b>	<b>4.257</b>	<b>3.600</b>	<b>16.820</b>
<b>Total Votos Positivos</b>	<b>1.992</b>	<b>3.862</b>	<b>3.298</b>	<b>15.113</b>
Acción Comunitaria Independiente (A.C.I.)	///	///	///	///
Agrupación Vecinal para un cambio de Senillosa	///	1.386	///	///
Alianza Afirmación para una República Igualitaria (ARI)	139	///	///	1.651
Al. Encuentro Neuquino (Enc. Neuq.)	///	///	///	///
Al. Movimiento ARI - PI (Mov. ARI-PI)	///	///	///	///
Al. Trabajo, Justicia y Educación	///	///	///	///
Apertura Popular Neuquén	///	36	///	///
Corriente Op. Ciudadana	///	///	///	///
Corriente Patria Libre (CO.PA.LI.)	///	///	///	///
Corriente Vecinal de Plottier (COVEPLO)	///	///	///	///
El Frente y la Participación Neuquina	///	95	173	///
Frente Alternativo Popular (F.A.P.)	///	///	///	///
Frente ARI-Encuentro Neuquino	///	46	107	///
Frente Grande	378	///	///	5.006
Frente Democrático Centenario	///	///	///	///
Frente 8 de Septiembre	///	///	///	520
Fuerzas Unidas por Senillosa	///	145	///	///
Izquierda Unida	///	///	///	///
Movimiento Unión por Chos Malal (MUCHos)	///	///	///	///
Movimiento de Integración y Desarrollo (MID)	///	43	///	2.209
Movimiento para la Unidad de los Neuquinos (MUN)	///	///	///	///
Movimiento Popular Neuquino (MPN)	1.006	1.494	1.374	4.166
Movimiento por el Socialismo y el Trabajo (M.S.T.)	///	///	///	///
Movimiento Vecinal Neuquino - Distrito Senillosa	///	15	///	///
Movimiento Vecinal Rinconense (MO. VE.R.)	///	///	///	///
Nueva Centenario	///	///	///	///
Opción Federal	286	211	///	///
Participar	///	///	///	///
Partido Independiente Angostura	///	///	160	///
Partido Obrero	///	///	///	///
Partido Humanista Ecologista (P.H.E.)	///	///	///	///
Partido Intransigente (PI)	///	///	///	///
Partido Justicialista (PJ)	183	326	1.484	876
Partido Municipal de la Participación (M. De la P.)	///	///	///	///
Partido Socialista Popular (P.S.P.)	///	///	///	///
Partido Vecinal San Martín de los Andes - PAVESA	///	///	///	///
Recrear para el Crecimiento	///	///	///	///
Servicio y Comunidad Cutral Co	///	///	///	///
Unión Cívica Radical (UCR)	///	65	///	685
Unión Vecinal por Trabajo y Justicia (U.V.T.)	///	///	///	///
<b>Votos en blanco</b>	<b>242</b>	<b>362</b>	<b>233</b>	<b>1.374</b>
<b>Votos nulos</b>	<b>34</b>	<b>33</b>	<b>69</b>	<b>333</b>

(1) Elección realizada el 7 de Septiembre de 2003.

(2) Elección realizada el 2 de Marzo de 2003.

(3) Elección realizada el 27 de Abril de 2003.

**Nota:** Elección realizada el 28 de Septiembre de 2003.**Fuente:** Elaborado por la Dirección General de Estadística y Censos de la Provincia del Neuquén en base a datos de la Secretaría Electoral de la Provincia del Neuquén.

Volver



**11.9. Votos emitidos, positivos, en blanco y anulados en elección a Intendente por municipio de segunda categoría según partido político. Año 2003**

Partidos	Municipios de Segunda Categoría				
	Aluminé	Andacollo	Añelo <sup>(1)</sup>	Buta Ranquil <sup>(1)</sup>	Las Lajas
<b>Total Votos Emitidos</b>	<b>2.035</b>	<b>1.397</b>	<b>-</b>	<b>-</b>	<b>2.713</b>
<b>Total Votos Positivos</b>	<b>1.944</b>	<b>1.215</b>	<b>-</b>	<b>-</b>	<b>2.558</b>
Agrupación Municipal Vista Alegre	///	///	///	///	///
Apertura Popular Neuquén	///	///	///	///	///
El Frente y la Participación Neuquina	///	17	///	///	///
Frente ARI - Encuentro Neuquino	98	///	///	///	///
Frente Unión Vecinal Loncopué	///	///	///	///	///
Frente Vecinal Piedra del Aguila	///	///	///	///	///
Movimiento para la Unidad de los Neuquinos (MUN)	49	243	///	///	70
Movimiento Popular Neuquino (MPN)	868	864	///	///	1.135
Movimiento Vecinal Vista Alegre	///	///	///	///	///
Opción Federal	///	///	///	///	///
Partido Justicialista (PJ)	104	91	///	///	83
Recrear para el Crecimiento	///	///	///	///	109
Unión Cívica Radical (UCR)	825	///	///	///	///
Unión Vecinal Lajeña	///	///	///	///	1.161
<b>Votos en blanco</b>	<b>69</b>	<b>171</b>	<b>///</b>	<b>///</b>	<b>143</b>
<b>Votos nulos</b>	<b>22</b>	<b>11</b>	<b>///</b>	<b>///</b>	<b>12</b>

Partidos	Municipios de Segunda Categoría				
	Loncopué	Mariano Moreno	Picún Leufú	Piedra del Aguila	Vista Alegre
<b>Total Votos Emitidos</b>	<b>2.424</b>	<b>1.614</b>	<b>1.842</b>	<b>1.823</b>	<b>1.775</b>
<b>Total Votos Positivos</b>	<b>2.262</b>	<b>1.551</b>	<b>1.736</b>	<b>1.744</b>	<b>1.615</b>
Agrupación Municipal Vista Alegre	///	///	///	///	407
Apertura Popular Neuquén	///	///	52	362	///
El Frente y la Participación Neuquina	///	137	546	146	107
Frente ARI - Encuentro Neuquino	///	///	///	35	///
Frente Unión Vecinal Loncopué	195	///	///	///	///
Frente Vecinal Piedra del Aguila	///	///	///	177	///
Movimiento para la Unidad de los Neuquinos (MUN)	///	///	///	///	///
Movimiento Popular Neuquino (MPN)	1.092	849	822	568	773
Movimiento Vecinal Vista Alegre	///	///	///	///	89
Opción Federal	///	92	95	///	91
Partido Justicialista (PJ)	975	473	61	360	148
Recrear para el Crecimiento	///	///	///	///	///
Unión Cívica Radical (UCR)	///	///	160	96	///
Unión Vecinal Lajeña	///	///	///	///	///
<b>Votos en blanco</b>	<b>150</b>	<b>51</b>	<b>94</b>	<b>55</b>	<b>146</b>
<b>Votos nulos</b>	<b>12</b>	<b>12</b>	<b>12</b>	<b>24</b>	<b>14</b>

<sup>(1)</sup> Estos municipios pasaron a ser de segunda categoría por Ley N° 2438 del 04/09/2003 por lo que a la fecha de la elección, se eligió a miembros de la Comisión Municipal, entre cuyos integrantes se designa al Presidente de dicha Comisión.

**Nota:** Elección realizada el 28 de Septiembre de 2003.

**Fuente:** Elaborado por la Dirección General de Estadística y Censos de la Provincia del Neuquén en base a datos de la Secretaría Electoral de la Provincia del Neuquén.

Volver



**11.10. Votos emitidos, positivos, en blanco y anulados en elección a Concejal municipal por municipio de segunda categoría según partido político. Año 2003**

Partidos	Municipios de Segunda Categoría				
	Aluminé	Andacollo	Añelo <sup>(1)</sup>	Buta Ranquil <sup>(1)</sup>	Las Lajas
<b>Total Votos Emitidos</b>	<b>2.035</b>	<b>1.397</b>	<b>///</b>	<b>///</b>	<b>2.713</b>
<b>Total Votos Positivos</b>	<b>1.909</b>	<b>1.214</b>	<b>///</b>	<b>///</b>	<b>2.533</b>
Agrupación Municipal Vista Alegre	///	///	///	///	///
Apertura Popular Neuquén	///	///	///	///	///
El Frente y Participación Neuquina	///	17	///	///	///
Frente ARI - Encuentro Neuquino	106	///	///	///	///
Frente Unión Vecinal Loncopué	///	///	///	///	///
Frente Vecinal Piedra del Aguila	///	///	///	///	///
Movimiento para la Unidad de los Neuquinos (MUN)	53	234	///	///	100
Movimiento Popular Neuquino (MPN)	823	822	///	///	1.128
Movimiento Vecinal Vista Alegre	///	///	///	///	///
Opción Federal	19	52	///	///	///
Partido Justicialista (PJ)	90	89	///	///	80
Recrear para el Crecimiento	///	///	///	///	107
Unión Cívica Radical (UCR)	818	///	///	///	///
Unión Vecinal Lajeña	///	///	///	///	1.118
<b>Votos en blanco</b>	<b>101</b>	<b>152</b>	<b>///</b>	<b>///</b>	<b>166</b>
<b>Votos nulos</b>	<b>25</b>	<b>31</b>	<b>///</b>	<b>///</b>	<b>14</b>

Partidos	Municipios de Segunda Categoría				
	Loncopué	Mariano Moreno	Picún Leufú	Piedra del Aguila	Vista Alegre
<b>Total Votos Emitidos</b>	<b>2.424</b>	<b>1.614</b>	<b>1.842</b>	<b>1.823</b>	<b>1.775</b>
<b>Total Votos Positivos</b>	<b>2.157</b>	<b>1.538</b>	<b>1.697</b>	<b>1.714</b>	<b>1.615</b>
Agrupación Municipal Vista Alegre	///	///	///	///	409
Apertura Popular Neuquén	///	///	39	328	///
El Frente y Participación Neuquina	///	141	569	166	112
Frente ARI - Encuentro Neuquino	///	///	///	33	///
Frente Unión Vecinal Loncopué	388	///	///	///	///
Frente Vecinal Piedra del Aguila	///	///	///	204	///
Movimiento para la Unidad de los Neuquinos (MUN)	///	///	///	///	///
Movimiento Popular Neuquino (MPN)	1.100	832	761	526	771
Movimiento Vecinal Vista Alegre	///	///	///	///	90
Opción Federal	///	91	93	43	90
Partido Justicialista (PJ)	669	474	56	321	143
Recrear para el Crecimiento	///	///	///	///	///
Unión Cívica Radical (UCR)	///	///	179	93	///
Unión Vecinal Lajeña	///	///	///	///	///
<b>Votos en blanco</b>	<b>259</b>	<b>65</b>	<b>130</b>	<b>76</b>	<b>145</b>
<b>Votos nulos</b>	<b>8</b>	<b>11</b>	<b>15</b>	<b>33</b>	<b>15</b>

<sup>(1)</sup> Estos municipios pasaron a ser de segunda categoría por Ley N° 2438 del 04/09/2003 por lo que a la fecha de la elección, se eligió a miembros de la Comisión Municipal, entre cuyos integrantes se designa al Presidente de dicha Comisión.

**Nota:** Elección realizada el 28 de Septiembre de 2003.

**Fuente:** Elaborado por la Dirección General de Estadística y Censos de la Provincia del Neuquén en base a datos de la Secretaría Electoral de la Provincia del Neuquén.

Volver



**11.11. Votos emitidos, positivos, en blanco y anulados en elección a miembro de comisión municipal por municipio de tercera categoría según partido político. Año 2003**

Partidos	Municipios de Tercera Categoría					
	Bajada del Agrio	Barrancas	Caviahue/Copahue	El Cholar	El Huecú	Huinganco
<b>Total Votos Emitidos</b>	<b>557</b>	<b>594</b>	<b>287</b>	<b>624</b>	<b>874</b>	<b>556</b>
<b>Total Votos Positivos</b>	<b>466</b>	<b>340</b>	<b>243</b>	<b>606</b>	<b>853</b>	<b>524</b>
Apertura Popular Neuquén	50	///	///	///	///	///
Movimiento para la Unidad de los Neuquinos (MUN)	///	///	///	///	431	125
Movimiento Popular Neuquino (MPN)	395	340	193	329	422	399
Movimiento Vecinal Tricao Malal	///	///	///	///	///	///
Opción Federal	///	///	50	277	///	///
Partido Justicialista (PJ)	21	///	///	///	///	///
Todos por el Chocón	///	///	///	///	///	///
<b>Votos en blanco</b>	<b>89</b>	<b>241</b>	<b>44</b>	<b>17</b>	<b>21</b>	<b>29</b>
<b>Votos nulos</b>	<b>2</b>	<b>13</b>	<b>-</b>	<b>1</b>	<b>-</b>	<b>3</b>

Partidos	Municipios de Tercera Categoría						
	Las Coloradas	Las Ovejas	Los Miches	Taqui-milán	Tricao Malal	Villa El Chocón	Villa Pehuénia <sup>(1)</sup>
<b>Total Votos Emitidos</b>	<b>502</b>	<b>743</b>	<b>411</b>	<b>472</b>	<b>605</b>	<b>627</b>	<b>///</b>
<b>Total Votos Positivos</b>	<b>468</b>	<b>724</b>	<b>398</b>	<b>429</b>	<b>572</b>	<b>582</b>	<b>///</b>
Apertura Popular Neuquén	23	///	118	///	///	///	///
Movimiento para la Unidad de los Neuquinos (MUN)	121	///	31	105	87	///	///
Movimiento Popular Neuquino (MPN)	256	372	243	267	358	331	///
Movimiento Vecinal Tricao Malal	///	///	///	///	127	///	///
Opción Federal	21	32	///	28	///	38	///
Partido Justicialista (PJ)	47	320	6	29	///	///	///
Todos por el Chocón	///	///	///	///	///	213	///
<b>Votos en blanco</b>	<b>31</b>	<b>17</b>	<b>10</b>	<b>40</b>	<b>33</b>	<b>39</b>	<b>///</b>
<b>Votos nulos</b>	<b>3</b>	<b>2</b>	<b>3</b>	<b>3</b>	<b>-</b>	<b>6</b>	<b>///</b>

<sup>(1)</sup> A la fecha de las elecciones, esta Comisión Municipal era Comisión de Fomento.

**Nota:** En los municipios de Tercera Categoría se eligen miembros de la Comisión Municipal, entre cuyos integrantes se designa el presidente. Elección realizada el 28 de Septiembre de 2003.

**Fuente:** Elaborado por la Dirección General de Estadística y Censos de la Provincia del Neuquén en base a datos de la Secretaría Electoral de la Provincia del Neuquén.

Volver



**11.12. Afiliados a partidos políticos municipales por sexo según municipio y categoría del mismo. Año 2003**

Categoría/Municipio	Total	Varones	Mujeres
<b>Primera Categoría</b>			
Centenario <sup>(1)</sup>	1.098	513	585
Chos Malal <sup>(2)</sup>	196	89	107
Cutral Co <sup>(3)</sup>	835	392	443
Junín de los Andes	-	-	-
Neuquén <sup>(4)</sup>	2.811	1.426	1.385
Plaza Huincul <sup>(5)</sup>	186	67	119
Plottier <sup>(6)</sup>	762	418	344
Rincón de los Sauces <sup>(7)</sup>	537	293	244
San Martín de los Andes <sup>(8)</sup>	397	204	193
San Patricio del Chañar <sup>(15)</sup>	152	75	77
Senillosa <sup>(9)</sup>	622	334	288
Villa La Angostura <sup>(10)</sup>	146	63	83
Zapala <sup>(11)</sup>	182	102	80
<b>Segunda Categoría</b>			
Aluminé	-	-	-
Andacollo	-	-	-
Añelo	-	-	-
Buta Ranquil	-	-	-
Las Lajas <sup>(12)</sup>	143	78	65
Loncopué <sup>(13)</sup>	113	45	68
Mariano Moreno	-	-	-
Picún Leufú	-	-	-
Piedra del Aguila <sup>(14)</sup>	100	48	52
Vista Alegre <sup>(16)</sup>	290	150	140
<b>Tercera Categoría</b>			
Bajada del Agrio	-	-	-
Barrancas	-	-	-
Caviahue-Copahue	-	-	-
El Cholar	-	-	-
El Hucú <sup>(17)</sup>	198	107	91
Huinganco	-	-	-
Las Coloradas	-	-	-
Las Ovejas	-	-	-
Los Miches	-	-	-
Taquimilán	-	-	-
Tricao Malal <sup>(18)</sup>	103	58	45
Villa El Chocón <sup>(19)</sup>	101	58	43
Villa Pehuenia	-	-	-

<sup>(1)</sup> Movimiento para Centenario, Frente Democrático Centenario y Nueva Centenario.

<sup>(2)</sup> Movimiento Unión por Chos Malal.

<sup>(3)</sup> Nuevo Independiente, Corriente de Opinión Ciudadana, Vecinal Crecer, Servicio y Comunidad.

<sup>(4)</sup> Municipal de la Participación y Partido de la Participación Social.

<sup>(5)</sup> Unidad Vecinal por Trabajo y Justicia.

<sup>(6)</sup> Acc. Vecinal Plotierense, Acc. Comunitaria Independiente, Corriente Vecinal y Fte. Alternativo Popular.

<sup>(7)</sup> Movimiento Vecinal Rinconense.

<sup>(8)</sup> Agrupación Municipal Participar y Vecinal de San Martín de los Andes.

<sup>(9)</sup> Agrupación Vecinal para un Cambio, Fuerzas Unidas por Senillosa, Nueva Generación Senillosense y Movimiento Vecinal Neuquino - Distrito Senillosa.

<sup>(10)</sup> Partido Independiente Angostura.

<sup>(11)</sup> Frente 8 de Septiembre.

<sup>(12)</sup> Unión Vecinal Lajeña.

<sup>(13)</sup> Frente Unión Vecinal Loncopué.

<sup>(14)</sup> Frente Vecinal Piedra del Aguila.

<sup>(15)</sup> Movimiento Vecinal de Acción Política.

<sup>(16)</sup> Mov. Vec. Vta. Alegre y Agrup. Munic. Vta. Alegre.

<sup>(17)</sup> Mov. Para la Unidad Vecinal.

<sup>(18)</sup> Movimiento Vecinal Tricao Malal.

<sup>(19)</sup> Todos por el Chocón.

**Fuente:** Elaborado por la Dirección General de Estadística y Censos de la Provincia del Neuquén, en base a datos de la Secretaría Electoral de la Provincia del Neuquén.

**Volver**



**1.1. Población total por censo y tasa media anual de crecimiento según comisión de fomento. Censos 1991 y 2001**

Comisión de Fomento	Censo		Tasa media anual de crec. 91/01 <sup>(1)</sup>
	1991	2001	
			%o
Aguada San Roque	///	95 <sup>(2)</sup>	///
Chorriaca	271	180 <sup>(3)</sup>	///
Covunco Abajo	///	300 <sup>(2)</sup>	///
Coyuco-Cochico	///	164 <sup>(4)</sup>	///
El Sauce	54	247 <sup>(2)</sup>	///
Guañacos	212	289	29,49
Los Catutos	214	281 <sup>(3)</sup>	///
Los Chihuidos	///	383 <sup>(2)</sup>	///
Manzano Amargo	251	344 <sup>(3)</sup>	///
Octavio Pico	102	107 <sup>(3)</sup>	///
Paso Aguerre	296	177 <sup>(3)</sup>	///
Pilo Lil	193	117 <sup>(2)</sup>	///
Quili Malal	118	167 <sup>(2)</sup>	///
Ramón Castro	78	111 <sup>(3)</sup>	///
Santo Tomás	273	290	5,75
Sauzal Bonito	165	289 <sup>(2)</sup>	///
Varvarco-Invernada Vieja	325	377	14,13
Villa Curi Leuvú	134	103 <sup>(3)</sup>	///
Villa del Nahueve	.	326	///
Villa del Puente Picún Leufú	123	202 <sup>(2)</sup>	///
Villa Trafal	232	503	73,65

<sup>(1)</sup> Es el número medio de personas que se incorporan anualmente a la población, por 1.000 habitantes por cuanto la tasa de crecimiento exponencial es:

$$r = \frac{1}{t} \times \ln \left( \frac{P(t)}{P(o)} \right) \times 1.000$$

Siendo P(t) = población al final del período.

P(o) = población al inicio del período.

t = tiempo transcurrido entre ambos censos.

ln = logaritmo natural.

No se ha consignado la tasa medio anual de crecimiento de aquellas Comisiones de Fomento que no existían como tales para el Censo Nacional de Población y Vivienda 1991.

<sup>(2)</sup> Comisión de Fomento sin ejido delimitado; se le asignan datos del paraje.

<sup>(3)</sup> Comisión de Fomento sin ejido delimitado; se le asignan datos de la localidad.

<sup>(4)</sup> Comisión de Fomento sin ejido delimitado; se le asignan datos del paraje Coyuco.

**Nota:** La tasa media anual de crecimiento se ha calculado sólo para las comisiones de fomento con ejido delimitado y datos de población en ambas fechas censales.

**Fuente:** Elaborado por la Dirección General de Estadística y Censos de la Provincia del Neuquén, en base a datos del Censo Nacional de Población y Vivienda 1991 y del Censo Nacional de Población, Hogares y Viviendas 2001.





**1.2. Población censada por lugar de nacimiento según comisión de fomento  
Año 2001**

Comisión de Fomento	Total	Lugar de nacimiento	
		En el país	En el extranjero
Aguada San Roque <sup>(1)</sup>	95	94	1
Chorriaca <sup>(2)</sup>	180	179	1
Covunco Abajo <sup>(1)</sup>	300	281	19
Coyuco-Cochico <sup>(3)</sup>	164	163	1
El Sauce <sup>(1)</sup>	247	243	4
Guañacos	289	288	1
Los Catutos <sup>(2)</sup>	281	274	7
Los Chihuidos <sup>(1)</sup>	383	380	3
Manzano Amargo <sup>(2)</sup>	344	342	2
Octavio Pico <sup>(2)</sup>	107	105	2
Paso Aguerre <sup>(2)</sup>	177	177	-
Pilo Lil <sup>(1)</sup>	117	116	1
Quili Malal <sup>(1)</sup>	167	158	9
Ramón Castro <sup>(2)</sup>	111	111	-
Santo Tomás	290	290	-
Sauzal Bonito <sup>(1)</sup>	289	283	6
Varvarco-Invernada Vieja	377	371	6
Villa del Curi Leuvú <sup>(2)</sup>	103	103	-
Villa del Nahueve	326	326	-
Villa del Puente Picún Leufú <sup>(1)</sup>	202	201	1
Villa Trafal	503	457	46

<sup>(1)</sup> Comisión de Fomento sin ejido delimitado; se le asignan datos del paraje.

<sup>(3)</sup> Comisión de Fomento sin ejido delimitado; se le asignan datos del paraje Coyuco.

**Fuente:** Elaborado por la Dirección General de Estadística y Censos de la Provincia del Neuquén, en base a datos del Censo Nacional de Población, Hogares y Viviendas 2001.



**1.3. Población censada por sexo y razón de masculinidad según comisión de fomento. Año 2001**

Comisión de Fomento	Población			Razón de masculinidad <sup>(1)</sup>
	Total	Varones	Mujeres	
Aguada San Roque <sup>(2)</sup>	95	47	48	49,5
Chorriaca <sup>(3)</sup>	180	85	95	47,2
Covunco Abajo <sup>(2)</sup>	300	173	127	57,7
Coyuco-Cochico <sup>(4)</sup>	164	96	68	58,5
El Sauce <sup>(2)</sup>	247	139	108	56,3
Guañacos	289	168	121	58,1
Los Catutos <sup>(3)</sup>	281	143	138	50,9
Los Chihuidos <sup>(2)</sup>	383	286	97	74,7
Manzano Amargo <sup>(3)</sup>	344	188	156	54,7
Octavio Pico <sup>(3)</sup>	107	60	47	56,1
Paso Aguerre <sup>(3)</sup>	177	91	86	51,4
Pilo Lil <sup>(2)</sup>	117	66	51	56,4
Quili Malal <sup>(2)</sup>	167	91	76	54,5
Ramón Castro <sup>(3)</sup>	111	61	50	55,0
Santo Tomás	290	160	130	55,2
Sauzal Bonito <sup>(2)</sup>	289	144	145	49,8
Varvarco-Invernada Vieja	377	199	178	52,8
Villa del Curi Leuvú <sup>(3)</sup>	103	52	51	50,5
Villa del Nahueve	326	196	130	60,1
Villa del Puente Picún Leufú <sup>(2)</sup>	202	123	79	60,9
Villa Traful	503	262	241	52,1

<sup>(1)</sup> Cantidad de varones por cada 100 mujeres.

<sup>(2)</sup> Comisión de Fomento sin ejido delimitado; se le asignan datos del paraje.

<sup>(3)</sup> Comisión de Fomento sin ejido delimitado; se le asignan datos de la localidad.

<sup>(4)</sup> Comisión de Fomento sin ejido delimitado; se le asignan datos del paraje Coyuco.

**Fuente:** Elaborado por la Dirección General de Estadística y Censos de la Provincia del Neuquén, en base a datos del Censo Nacional de Población, Hogares y Viviendas 2001.



**1.4. Población censada, superficie y densidad de población según comisión de fomento. Año 2001**

Comisión de Fomento	Población total	Superficie	Densidad <sup>(1)</sup>
		km2	hab/km2
Guañacos	289	599,57	0,5
Santo Tomás	290	87,52	3,3
Varvarco-Invernada Vieja	377	84,54	4,5
Villa del Nahueve	326	736,09	0,4
Villa Trafal	503	71,42	7,0

<sup>(1)</sup> Es la relación entre la población total y la superficie en km2.

**Nota:** Se excluyen aquellas Comisiones de Fomento cuyos ejidos hasta el año 2001 no habían sido delimitados.

**Fuente:** Elaborado por la Dirección General de Estadística y Censos en base a datos del Censo Nacional de Población, Hogares y Viviendas 2001.

Volver



**1.5. Matrimonios, divorcios y relación matrimonios-divorcios según  
comisión de fomento. Año 2003**

Comisión de Fomento	Matrimonios	Divorcios	Relación matrimonios/divorcios
Chorriaca	-	-	///
Covunco Abajo	-	-	///
Octavio Pico	-	-	///
Quili Malal	1	-	///
Santo Tomás	-	-	///
Villa Traful	2	-	///

**Nota:** Se han consignado sólo las comisiones de fomento en las que existen oficinas del Registro Civil.

**Fuente:** Elaborado por la Dirección General de Estadística y Censos de la Provincia del Neuquén, en base a datos de la Dirección Provincial del Registro del Estado Civil y Capacidad de las Personas.

Volver



**1.6. Cambios de domicilio por procedencia y año según comisión de fomento**  
**Años 2002 y 2003**

Comisión de Fomento	2002			2003		
	Total	Procedencia		Total	Procedencia	
		Dentro de la provincia	Fuera de la provincia		Dentro de la provincia	Fuera de la provincia
Chorriaca	11	10	1	5	4	1
Covunco Abajo	15	14	1	7	6	1
Octavio Pico	6	1	5	11	4	7
Quili Malal	5	5	-	5	5	-
Santo Tomás	35	32	3	20	20	-
Villa Traful	42	22	20	46	22	24

**Nota:** Se han consignado sólo las comisiones de fomento en las que existen oficinas del Registro Civil.  
 Se trata de trámites realizados durante cada año, no reflejando necesariamente el año de la migración.

**Fuente:** Elaborado por la Dirección General de Estadística y Censos de la Provincia del Neuquén, en base a datos de la Dirección Provincial del Registro del Estado Civil y Capacidad de las Personas.



**1.7. Hogares por presencia de servicio en el segmento según comisión de fomento  
Año 2001**

Comisión de Fomento	Hogares <sup>(1)</sup>	Presencia de servicio en el segmento							
		Desagüe a Red (cloaca)		Agua de Red		Energía eléctrica de Red		Gas de Red	
		Sí	No	Sí	No	Sí	No	Sí	No
Aguada San Roque <sup>(6)</sup>	///	///	///	///	///	///	///	///	///
Chorriaca <sup>(7)</sup>	33	-	33	33	-	-	33	-	33
Covunco Abajo <sup>(6)</sup>	///	///	///	///	///	///	///	///	///
Coyuco-Cochico <sup>(6)</sup>	///	///	///	///	///	///	///	///	///
El Sauce <sup>(6)</sup>	///	///	///	///	///	///	///	///	///
Guañacos	77	-	77	-	77	66	11	-	77
Los Catutos <sup>(7)</sup>	59	-	59	-	59	-	59	-	59
Los Chihuidos <sup>(6)</sup>	///	///	///	///	///	///	///	///	///
Manzano Amargo <sup>(7)</sup>	89	-	89	89	-	89	-	-	89
Octavio Pico	27	-	27	27	-	27	-	-	27
Paso Aguerre	44	25	19	44	-	44	-	-	44
Pilo Lil <sup>(6)</sup>	///	///	///	///	///	///	///	///	///
Quili Malal <sup>(6)</sup>	///	///	///	///	///	///	///	///	///
Ramón M. Castro	27	-	27	-	27	27	-	-	27
Santo Tomás	72	-	72	72	-	59	13	-	72
Sauzal Bonito <sup>(8)</sup>	73	-	73	73	-	73	-	-	73
Varvarco-Invernada Vieja	98	-	98	98	-	79	19	31	67
Villa Curi Leuvú	23	-	23	-	23	23	-	-	23
Villa del Nahueve	96	-	96	58	38	64	32	-	96
Villa del Puente Picún Leufú <sup>(6)</sup>	///	///	///	///	///	///	///	///	///
Villa Trafal	100	-	100	92	8	92	8	-	100

Continúa

Volver



### 1.7. Continuación

Comisión de Fomento	Alumbrado		Pavimento <sup>(2)</sup>		Recolección de Residuos <sup>(3)</sup>		Transporte Público <sup>(4)</sup>		Teléfono Público <sup>(5)</sup>	
	Sí	No	Sí	No	Sí	No	Sí	No	Sí	No
Aguada San Roque <sup>(6)</sup>	///	///	///	///	///	///	///	///	///	///
Chorriaca <sup>(7)</sup>	33	-	-	33	-	33	-	33	33	-
Covunco Abajo <sup>(6)</sup>	///	///	///	///	///	///	///	///	///	///
Coyuco-Cochico <sup>(6)</sup>	///	///	///	///	///	///	///	///	///	///
El Sauce <sup>(6)</sup>	///	///	///	///	///	///	///	///	///	///
Guañacos	-	77	-	77	-	77	-	77	-	77
Los Catutos <sup>(7)</sup>	-	59	-	59	-	59	-	59	-	59
Los Chihuidos <sup>(6)</sup>	///	///	///	///	///	///	///	///	///	///
Manzano Amargo <sup>(7)</sup>	-	89	-	89	89	-	-	89	89	-
Octavio Pico	27	-	-	27	27	-	-	27	27	-
Paso Aguerre	44	-	-	44	44	-	19	25	19	25
Pilo Lil <sup>(6)</sup>	///	///	///	///	///	///	///	///	///	///
Quili Malal <sup>(6)</sup>	///	///	///	///	///	///	///	///	///	///
Ramón M. Castro	-	27	-	27	-	27	-	27	-	27
Santo Tomás	54	18	-	72	54	18	-	72	54	18
Sauzal Bonito <sup>(8)</sup>	-	73	-	73	-	73	-	73	34	39
Varvarco-Invernada Vieja	47	51	-	98	79	19	-	98	-	98
Villa Curi Leuvú	23	-	-	23	23	-	-	23	23	-
Villa del Nahueve	-	96	-	96	-	96	-	96	-	96
Villa del Puente Picún Leufú <sup>(6)</sup>	///	///	///	///	///	///	///	///	///	///
Villa Trafal	78	22	-	100	92	8	-	100	29	71

<sup>(1)</sup> Se excluyen los hogares censados fuera de término y los que viven en la calle.

<sup>(2)</sup> Refiere a la «existencia en el segmento de al menos una cuadra pavimentada». La misma puede ser de los siguientes materiales: cubierta asfáltica, adoquines de piedra, madera u hormigón.

<sup>(3)</sup> Refiere a la «existencia en el segmento de servicio regular de recolección de residuos (al menos 2 veces por semana)».

<sup>(4)</sup> Refiere a la «existencia de transporte público a menos de 300 metros (3 cuadras)» a la redonda, teniendo como referencia el centro del segmento.

<sup>(5)</sup> Refiere a la «existencia en el segmento de teléfono público o semipúblico a menos de 300 metros (3 cuadras)» a la redonda, teniendo como referencia el centro del segmento.

<sup>(6)</sup> Comisión de Fomento sin ejido delimitado; no existe localidad, por lo tanto no se le adjudican datos.

<sup>(7)</sup> Comisión de Fomento sin ejido delimitado; se le asignan datos de la localidad.

<sup>(8)</sup> Comisión de Fomento sin ejido delimitado; se le asigna el dato del paraje.

**Nota:** El segmento de hogares es una unidad de relevamiento censal que representa el área que se le asignó como carga de trabajo a cada censista el día del operativo. La existencia del servicio alude al segmento, independientemente de la situación particular de cada hogar. En los casos en que se hallaban situaciones de heterogeneidad en el segmento, se registró la situación predominante.

Información sujeta a revisión.

**Fuente:** Elaborado por la Dirección General de Estadística y Censos de la Provincia del Neuquén, en base a datos del Censo Nacional de Población, Hogares y Viviendas 2001

Volver



**1.8. Población en hogares por presencia de servicios en el segmento según comisión de fomento  
Año 2001**

Comisión de Fomento	Población en hogares <sup>(1)</sup>	Presencia de servicio en el segmento							
		Desagüe a Red (cloaca)		Agua de Red de Red		Energía eléctrica		Gas de Red	
		Sí	No	Sí	No	Sí	No	Sí	No
Aguada San Roque <sup>(6)</sup>	///	///	///	///	///	///	///	///	///
Chorriaca <sup>(7)</sup>	180	-	180	180	-	-	180	-	180
Covunco Abajo <sup>(6)</sup>	///	///	///	///	///	///	///	///	///
Coyuco-Cochico <sup>(6)</sup>	///	///	///	///	///	///	///	///	///
El Sauce <sup>(6)</sup>	///	///	///	///	///	///	///	///	///
Guañacos	289	-	289	-	289	248	41	-	289
Los Catutos <sup>(7)</sup>	248	-	248	-	248	-	248	-	248
Los Chihuidos <sup>(6)</sup>	///	///	///	///	///	///	///	///	///
Manzano Amargo <sup>(7)</sup>	331	-	331	331	-	331	-	-	331
Octavio Pico	107	-	107	107	-	107	-	-	107
Paso Aguerre	175	97	78	175	-	175	-	-	175
Pilo Lil <sup>(6)</sup>	///	///	///	///	///	///	///	///	///
Quili Malal <sup>(6)</sup>	///	///	///	///	///	///	///	///	///
Ramón M. Castro	111	-	111	-	111	111	-	-	111
Santo Tomás	290	-	290	290	-	251	39	-	290
Sauzal Bonito <sup>(8)</sup>	289	-	289	289	-	289	-	-	289
Varvarco-Invernada Vieja	369	-	369	369	-	293	76	109	260
Villa Curi Leuvú	102	-	102	-	102	102	-	-	102
Villa del Nahueve	325	-	325	190	135	196	129	-	325
Villa del Puente									
Picún Leufú <sup>(6)</sup>	///	///	///	///	///	///	///	///	///
Villa Traful	375	-	375	345	30	345	30	-	375

Continúa

Volver





### 1.8. Continuación

Comisión de Fomento	Alumbrado Público		Pavimento <sup>(2)</sup>		Recolección de Residuos <sup>(3)</sup>		Transporte Público <sup>(4)</sup>		Teléfono Público <sup>(5)</sup>	
	Sí	No	Sí	No	Sí	No	Sí	No	Sí	No
Aguada San Roque <sup>(6)</sup>	///	///	///	///	///	///	///	///	///	///
Chorriaca <sup>(7)</sup>	180	-	-	180	-	180	-	180	180	-
Covunco Abajo <sup>(6)</sup>	///	///	///	///	///	///	///	///	///	///
Coyuco-Cochico <sup>(6)</sup>	///	///	///	///	///	///	///	///	///	///
El Sauce <sup>(6)</sup>	///	///	///	///	///	///	///	///	///	///
Guañacos	-	289	-	289	-	289	-	289	-	289
Los Catutos <sup>(7)</sup>	-	248	-	248	-	248	-	248	-	248
Los Chihuidos <sup>(6)</sup>	///	///	///	///	///	///	///	///	///	///
Manzano Amargo <sup>(7)</sup>	-	331	-	331	331	-	-	331	331	-
Octavio Pico	107	-	-	107	107	-	-	107	107	-
Paso Aguerre	175	-	-	175	175	-	78	97	78	97
Pilo Lil <sup>(6)</sup>	///	///	///	///	///	///	///	///	///	///
Quili Malal <sup>(6)</sup>	///	///	///	///	///	///	///	///	///	///
Ramón M. Castro	-	111	-	111	-	111	-	111	-	111
Santo Tomás	238	52	-	290	238	52	-	290	238	52
Sauzal Bonito <sup>(8)</sup>	-	289	-	289	-	289	-	289	128	161
Varvarco-Invernada Vieja	190	179	-	369	293	76	-	369	-	369
Villa Curi Leuvú	102	-	-	102	102	-	-	102	102	-
Villa del Nahueve	-	325	-	325	-	325	-	325	-	325
Villa del Puente Picún Leufú <sup>(6)</sup>	///	///	///	///	///	///	///	///	///	///
Villa Trafal	291	84	-	375	345	30	-	375	99	276

<sup>(1)</sup> Se excluye la población censada fuera de término y la que vive en la calle.

<sup>(2)</sup> Refiere a la «existencia en el segmento de al menos una cuadra pavimentada». La misma puede ser de los siguientes materiales: cubierta asfáltica, adoquines de piedra, madera u hormigón.

<sup>(3)</sup> Refiere a la «existencia en el segmento de servicio regular de recolección de residuos (al menos 2 veces por semana)».

<sup>(4)</sup> Refiere a la «existencia de transporte público a menos de 300 metros (3 cuadras)» a la redonda, teniendo como referencia el centro del segmento.

<sup>(5)</sup> Refiere a la «existencia en el segmento de teléfono público o semipúblico a menos de 300 metros (3 cuadras)» a la redonda, teniendo como referencia el centro del segmento.

<sup>(6)</sup> Comisión de Fomento sin ejido delimitado; no existe localidad, por lo tanto no se le adjudican datos.

<sup>(7)</sup> Comisión de Fomento sin ejido delimitado; se le asignan datos de la localidad.

<sup>(8)</sup> Comisión de Fomento sin ejido delimitado; se le asigna el dato del paraje.

**Nota:** El segmento de hogares es una unidad de relevamiento censal que representa el área que se le asignó como carga de trabajo a cada censista el día del operativo. La existencia del servicio alude al segmento, independientemente de la situación particular de cada hogar. En los casos en que se hallaban situaciones de heterogeneidad en el segmento, se registró la situación predominante.

Información sujeta a revisión.

**Fuente:** Elaborado por la Dirección General de Estadística y Censos de la Provincia del Neuquén, en base a datos del Censo Nacional de Población, Hogares y Viviendas 2001.

Volver



**1.9. Población en hogares por grupo de edad según comisión de fomento**  
**Año 2001**

Comisión de Fomento	Población en hogares	Hasta 13 años		14-24 años		25-44 años		45-64 años		65 años o más	
		Varo- nes	Muje- res	Varo- nes	Muje- res	Varo- nes	Muje- res	Varo- nes	Muje- res	Varo- nes	Muje- res
Aguada San Roque <sup>(1)</sup>	95	13	19	17	14	10	10	5	2	2	3
Chorriaca <sup>(2)</sup>	180	35	42	22	21	19	21	6	10	3	1
Covunco Abajo <sup>(1)</sup>	300	55	35	43	45	31	22	27	15	17	10
Coyuco-Cochico <sup>(3)</sup>	92	17	8	16	8	13	10	6	8	5	1
El Sauce <sup>(1)</sup>	247	40	38	24	21	30	19	32	17	13	13
Guañacos	289	36	40	44	31	60	29	18	14	10	7
Los Catutos <sup>(2)</sup>	281	46	52	33	37	36	31	19	14	9	4
Los Chihuidos <sup>(1)</sup>	269	31	28	36	14	47	20	38	20	21	14
Manzano Amargo <sup>(2)</sup>	331	73	59	34	37	53	44	10	9	5	7
Octavio Pico <sup>(2)</sup>	107	21	20	13	8	14	13	10	3	2	3
Paso Aguerre <sup>(2)</sup>	175	40	37	14	13	25	26	9	6	1	4
Pilo Lil <sup>(1)</sup>	117	10	11	13	12	16	11	18	12	9	5
Quili Malal <sup>(1)</sup>	167	30	25	13	12	21	16	17	18	10	5
Ramón Castro <sup>(2)</sup>	111	21	20	11	11	20	11	5	3	4	5
Santo Tomás	290	54	45	34	24	39	34	18	15	15	12
Sauzal Bonito <sup>(1)</sup>	289	50	56	25	31	36	29	24	14	9	15
Varvarco-Invernada Vieja	369	59	62	43	48	63	32	18	23	9	12
Villa del Curi Leuvú <sup>(2)</sup>	102	19	17	12	12	13	14	5	3	3	4
Villa del Nahueve	326	46	35	39	29	63	30	34	16	14	20
Villa del Puente Picún											
Leufú <sup>(1)</sup>	202	39	26	26	18	34	19	15	6	9	10
Villa Trafal	381	56	64	30	37	63	52	35	23	9	12

<sup>(1)</sup> Comisión de Fomento sin ejido delimitado; se le asignan datos del paraje.

<sup>(2)</sup> Comisión de Fomento sin ejido delimitado; se le asignan datos de la localidad.

<sup>(3)</sup> Comisión de Fomento sin ejido delimitado, se le asigna datos del paraje Coyuco.

**Fuente:** Elaborado por la Dirección General de Estadística y Censos de la Provincia del Neuquén, en base a datos del Censo Nacional de Población, Hogares y Viviendas 2001

Volver



**2.1. Administración de la justicia y delegaciones de Registro Civil  
según comisión de fomento. Año 2003**

Comisión de Fomento	Justicia		Registro Civil
	Circunscripción Judicial	Juzgado de Paz	
Aguada San Roque	I Neuquén	No	No
Chorriaca	III Zapala	No	Sí
Covunco Abajo	III Zapala	No	Sí
Coyuco-Cochico	V Chos Malal	No	No
El Sauce	II Cutral Co	No	No
Guañacos	V Chos Malal	No	No
Los Catutos	V Chos Malal	No	No
Los Chihuídos	V Chos Malal	No	No
Manzano Amargo	V Chos Malal	No	No
Octavio Pico	I Neuquén	No	Sí
Paso Aguerre	II Cutral Co	No	No
Pilo Lil	IV Junín de los Andes	No	No
Ramón Castro	III Zapala	No	No
Quili Malal	III Zapala	No	Sí
Santo Tomás	IV Junín de los Andes	No	Sí
Sauzal Bonito	III Zapala	No	No
Varvarco-Invernada Vieja	V Chos Malal	No	No
Villa Curi Leuvú	V Chos Malal	No	No
Villa del Nahueve	V Chos Malal	No	No
Villa del Puente Picún Leufú	III Zapala	No	No
Villa Trafal	IV Junín de los Andes	Sí	Sí

**Fuente:** Tribunal Superior de Justicia. Secretaría de Informática. Dirección Provincial del Registro del Estado Civil y Capacidad de las Personas.

Volver



**3.1. Cantidad de Agentes de la Administración Pública Provincial según comisión de fomento. Año 2003**

<b>Comisión de Fomento</b>	<b>Total de Agentes<sup>(1)</sup></b>	<b>Agentes Consejo Provincial de Educación<sup>(2)</sup></b>	<b>Resto de la Administración</b>
Aguada San Roque	8	8	-
Chorriaca	69	68	1
Covunco Abajo	12	11	1
Coyuco-Cochico	-	15	-
El Sauce	17	17	-
Guañacos	16	16	-
Los Catutos	20	20	-
Los Chihuídos	10	10	-
Manzano Amargo	63	24	39
Octavio Pico	12	10	2
Paso Aguerre	21	21	-
Pilo Lil	9	9	-
Quili Malal	6	19	-
Ramón Castro	10	9	-
Santo Tomás	16	15	1
Sauzal Bonito	9	9	-
Varvarco-Invernada Vieja	16	16	-
Villa del Curi Leuvú	16	16	-
Villa del Nahueve	22	22	-
Villa del Puente Picún Leufú	7	7	-
Villa Traful	38	38	-

<sup>(1)</sup> No incluye agentes del ISSN y del Poder Judicial.

<sup>(2)</sup> Los agentes son consignados según lugar de prestación de Servicios, pudiendo un mismo agente ser computado en más de una jurisdicción.

**Fuente:** Dirección Provincial de Finanzas.

Volver



### 3.2. Aportes provinciales y del Tesoro Nacional según comisión de fomento. Año 2003

Comisión de Fomento	Total	Aportes provinciales	Aportes del Tesoro Nacional
		pesos	
Aguada San Roque	378.076,00	378.076,00	-
Chorriaca	807.441,00	807.441,00	-
Covunco Abajo	549.471,00	549.471,00	-
Coyuco-Cochico	232.214,00	232.214,00	-
El Sauce	881.266,00	881.266,00	-
Guañacos	1.067.967,00	1.067.967,00	-
Los Catutos	550.135,00	550.135,00	-
Los Chihuidos	315.532,00	315.532,00	-
Manzano Amargo	818.747,00	818.747,00	-
Octavio Pico	690.421,00	690.421,00	-
Paso Aguerre	1.057.276,00	1.057.276,00	-
Pilo Lil	417.275,00	417.275,00	-
Quili Malal	477.282,00	477.282,00	-
Ramón Castro	596.894,00	596.894,00	-
Santo Tomás	959.183,00	959.183,00	-
Sauzal Bonito	477.226,00	477.226,00	-
Varvarco-Invernada Vieja	832.743,00	832.743,00	-
Villa del Curi Leuvú	560.491,00	560.491,00	-
Villa del Nahueve	855.910,00	855.910,00	-
Villa del Puente Picún Leufú	761.371,00	761.371,00	-
Villa Traful	1.062.216,00	1.062.216,00	-

**Fuente:** Dirección Provincial de Finanzas.

Volver



**3.3. Ejecución presupuestaria de recursos por clasificación económica y origen según comisión de fomento. Año 2003**

Comisión de Fomento	Total Recursos	Corrientes			
		Total Corrientes	Propios		
			Total Propios	Tasas y Derechos	Otros
pesos					
Aguada San Roque	471.091	450	450	69	382
Chorriaca	787.694	-	-	-	-
Covunco Abajo	568.894	2.734	2.734	2.734	-
Coyuco-Cochico	241.679	117	117	-	117
El Sauce	954.510	2.354	2.354	1.372	982
Guañacos	1.246.124	-	-	-	-
Los Catutos	627.837	2.742	2.742	-	2.742
Los Chihúidos	420.529	7.835	7.835	5.039	2.797
Manzano Amargo	887.434	9.260	9.260	7.845	1.415
Octavio Pico	748.300	14.481	14.481	3.919	10.563
Paso Aguerre	1.396.316	66.676	66.676	3.279	63.397
Pilo Lil	313.410	558	558	558	-
Quili Malal	490.650	9.443	9.443	9.253	190
Ramón Castro	634.168	-	-	-	-
Santo Tomás	1.213.008	15.808	15.808	4.423	11.386
Sauzal Bonito	611.538	7.010	7.010	1.588	5.422
Varvarco-Invernada Vieja	1.004.201	52.020	52.020	28.625	23.395
Villa del Curi Leuvú	635.089	393	393	393	-
Villa del Nahueve	964.718	288	288	288	-
Villa del Puente Picún Leufú	772.391	2.040	2.040	1.153	887
Villa Traful	1.224.442	20.413	20.413	19.983	430

Continúa

Volver



### 3.3. Continuación

Comisión de Fomento	Coparticipación			De Capital	De Financiamiento	Otros recursos <sup>(1)</sup>
	Total Coparticipación	Provincial y Garantía	Federal			
			pesos			
Aguada San Roque	-	-	-	-	470.640	-
Chorriaca	-	-	-	-	787.694	-
Covunco Abajo	-	-	-	-	566.160	-
Coyuco-Cochico	-	-	-	-	241.562	-
El Sauce	-	-	-	-	952.156	-
Guañacos	-	-	-	3.656	1.242.468	-
Los Catutos	-	-	-	-	625.095	-
Los Chihuídos	-	-	-	-	412.693	-
Manzano Amargo	-	-	-	-	878.174	-
Octavio Pico	-	-	-	-	733.818	-
Paso Aguerre	-	-	-	72	1.329.568	-
Pilo Lil	-	-	-	-	312.852	-
Quili Malal	-	-	-	-	481.208	-
Ramón Castro	-	-	-	-	634.168	-
Santo Tomás	-	-	-	-	1.197.199	-
Sauzal Bonito	-	-	-	-	604.527	-
Varvarco-Invernada Vieja	-	-	-	216	951.965	-
Villa del Curi Leuvú	-	-	-	3.000	631.697	-
Villa del Nahueve	-	-	-	3.000	961.430	-
Villa del Puente Picún Leufú	-	-	-	-	770.351	-
Villa Traful	-	-	-	-	1.204.029	-

<sup>(1)</sup> Incluye fondos ATN n.c.p.

**Fuente:** Elaborado por la Dirección General de Estadística y Censos de la Provincia del Neuquén en base a las Ejecuciones Presupuestarias de las Comisiones de Fomento.

Volver



**3.4. Ejecución presupuestaria de gastos por clasificación económica y objeto  
según comisión de fomento. Año 2003**

Comisión de Fomento	Total Gastos	Corrientes				
		Total Corrientes	Personal	Bienes y Servicios	Transfe- rencias	Intereses y Gtos. Deuda
Aguada San Roque	461.759	230.016	98.873	97.698	33.224	221
Chorriaca	891.473	768.562	454.987	277.115	34.764	1.696
Covunco Abajo	645.065	451.726	172.766	191.158	87.802	-
Coyuco-Cochico	234.252	210.084	105.752	79.360	24.972	-
El Sauce	1.079.274	685.056	302.490	214.696	144.433	23.436
Guañacos	1.245.043	645.405	350.830	263.597	30.978	-
Los Catutos	663.554	530.364	175.687	135.183	218.495	998
Los Chihuídos	417.341	326.667	177.377	99.930	49.361	-
Manzano Amargo	768.121	533.347	244.304	252.083	35.888	1.072
Octavio Pico	707.215	473.568	254.546	123.662	95.361	-
Paso Aguerre	1.345.277	913.287	505.392	244.054	160.279	3.563
Pilo Lil	280.194	174.877	78.106	65.785	30.987	-
Quili Malal	502.970	444.641	244.343	154.450	44.684	1.164
Ramón Castro	622.348	382.042	153.661	188.165	38.871	1.345
Santo Tomás	1.251.455	784.989	463.937	193.562	124.101	3.389
Sauzal Bonito	571.135	384.256	225.061	106.884	52.311	-
Varvarco-Invernada						
Vieja	982.723	697.769	423.809	236.226	36.773	962
Villa del Curi Leuvú	631.935	498.569	353.575	111.728	31.601	1.665
Villa del Nahueve	1.067.710	626.291	274.872	320.493	30.727	199
Villa del Puente						
Picún Leufú	839.848	629.823	312.276	251.193	65.114	1.239
Villa Traful	1.284.098	718.931	384.589	298.965	35.377	-

Continúa

Volver





### 3.4. Continuación

Comisión de Fomento	Total De Capital	Bienes de Capital	De Capital			Otros egresos
			Obras Públicas	Inversión Financiera	Amortización de la Deuda	
			pesos			
Aguada San Roque	231.743	92.592	109.503	-	29.649	-
Chorriaca	122.911	4.029	53.892	-	64.991	-
Covunco Abajo	193.339	20.580	146.960	-	25.799	-
Coyuco-Cochico	24.168	2.165	7.069	-	14.934	-
El Sauce	394.218	71.236	223.854	-	99.129	-
Guañacos	599.638	73.664	440.390	-	85.585	-
Los Catutos	133.190	462	109.135	-	23.594	-
Los Chihuídos	90.674	278	75.491	-	14.905	-
Manzano Amargo	234.774	80.829	125.904	-	28.041	-
Octavio Pico	233.647	159.490	49.690	-	24.467	-
Paso Aguerre	431.990	105.252	250.758	-	75.980	-
Pilo Lil	105.316	60.258	30.242	-	14.817	-
Quili Malal	58.329	2.924	28.644	-	26.760	-
Ramón Castro	240.306	96.865	112.964	-	30.477	-
Santo Tomás	466.465	96.080	287.784	-	82.601	-
Sauzal Bonito	186.729	5.378	158.889	-	22.462	150
Varvarco-Invernada Vieja	284.955	119.286	101.017	-	64.651	-
Villa del Curi Leuvú	133.366	7.500	87.904	-	37.962	-
Villa del Nahueve	441.419	69.301	347.138	-	24.980	-
Villa del Puente Picún Leufú	210.026	5.618	162.042	-	42.366	-
Villa Traful	565.168	155.321	364.220	-	45.627	-

**Fuente:** Elaborado por la Dirección General de Estadística y Censos de la Provincia del Neuquén en base a datos de las Ejecuciones Presupuestarias de las Comisiones de Fomento.

Volver



**3.5. Ejecución Presupuestaria. Distribución porcentual de recursos y erogaciones por clasificación económica según comisión de fomento. Año 2003**

Comisión de Fomento	Recursos					Erogaciones			
	Total	Corrientes	De Capital	Financiamiento	Otros recursos	Total	Corrientes	De Capital	Otros egresos
					%				
Aguada San Roque	100,00	0,10	-	99,90	-	100,00	49,81	50,19	-
Chorriaca	100,00	-	-	100,00	-	100,00	86,21	13,79	-
Covunco Abajo	100,00	0,48	-	99,52	-	100,00	70,03	29,97	-
Coyuco-Cochico	100,00	0,05	-	99,95	-	100,00	89,68	10,32	-
El Sauce	100,00	0,25	-	99,75	-	100,00	63,47	36,53	-
Guañacos	100,00	-	0,29	99,71	-	100,00	51,84	48,16	-
Los Catutos	100,00	0,44	-	99,56	-	100,00	79,93	20,07	-
Los Chihuídos	100,00	1,86	-	98,14	-	100,00	78,27	21,73	-
Manzano Amargo	100,00	1,04	-	98,96	-	100,00	69,44	30,56	-
Octavio Pico	100,00	1,94	-	98,06	-	100,00	66,96	33,04	-
Paso Aguerre	100,00	4,78	0,01	95,22	-	100,00	67,89	32,11	-
Pilo Lil	100,00	0,18	-	99,82	-	100,00	62,41	37,59	-
Quili Malal	100,00	1,92	-	98,08	-	100,00	88,40	11,60	-
Ramón Castro	100,00	-	-	100,00	-	100,00	61,39	38,61	-
Santo Tomás	100,00	1,30	-	98,70	-	100,00	62,73	37,27	-
Sauzal Bonito	100,00	1,15	-	98,85	-	100,00	67,28	32,69	0,03
Varvarco-Invernada									
Vieja	100,00	5,18	0,02	94,80	-	100,00	71,00	29,00	-
Villa del Curi Leuvú	100,00	0,06	0,47	99,47	-	100,00	78,90	21,10	-
Villa del Nahueve	100,00	0,03	0,31	99,66	-	100,00	58,66	41,34	-
Villa del Puente									
Picún Leufú	100,00	0,26	-	99,74	-	100,00	74,99	25,01	-
Villa Traful	100,00	1,67	-	98,33	-	100,00	55,99	44,01	-

**Fuente:** Elaborada por la Dirección General de Estadística y Censos de la Provincia del Neuquén en base a datos de las Ejecuciones Presupuestarias de Comisiones de Fomentos.

#### 4.1. Vehículos patentados y repatentados por clase según comisión de fomento. Año 2003

Comisión de Fomento	Total	Automóviles particulares y de alquiler	Transporte de carga	Transporte de pasajeros	Acoplados y semiacoplados	Motocicletas y motonetas
Paso Aguerre	-	-	-	-	-	-
Santo Tomás	1	1	-	-	-	-
Varvarco-Invernada Vieja	-	-	-	-	-	-

**Fuente:** Elaborado por la Dirección General de Estadística y Censos de la Provincia del Neuquén en base a datos de las Comisiones de Fomento.

Volver



#### 4.2. Unidades económicas por rama de actividad seleccionada según comisión de fomento. Año 2003

Comisión de Fomento	Industrias	Comercio		Bancos	Estaciones de servicio	Hoteles	Restaurantes <sup>(1)</sup>
		Mayorista	Minorista				
Aguada San Roque	-	-	-	-	-	-	-
Chorriaca	-	-	4	-	-	-	-
Covunco Abajo	1	-	3	-	-	-	-
Coyuco-Cochico	-	-	1	-	-	-	-
El Sauce	-	1	7	-	-	-	-
Guañacos	-	-	-	-	-	-	-
Los Catutos	1	-	2	-	-	-	-
Los Chihuídos	-	-	-	-	-	-	-
Manzano Amargo	-	-	-	-	-	-	-
Octavio Pico	-	-	-	-	-	-	1
Paso Aguerre	1	-	8	-	-	-	-
Pilo Lil	-	1	3	-	-	-	-
Quili Malal	-	-	3	-	-	-	-
Ramón Castro	-	-	1	-	-	-	-
Santo Tomás	2	-	5	-	-	-	-
Sauzal Bonito	-	-	1	-	-	-	1
Varvarco-Invernada Vieja	1	1	7	-	-	2	1
Villa del Curi Leuvú	-	-	1	-	-	-	-
Villa del Nahueve	-	-	-	-	-	-	-
Villa del Puente Picún Leufú	-	-	-	-	-	-	-
Villa Traful	4	-	3	-	-	7	2

<sup>(1)</sup> Incluye bares, confiterías, rotiserías y heladerías.

**Fuente:** Elaborado por la Dirección General de Estadística y Censos de la Provincia del Neuquén en base a datos de las Comisiones de Fomento.

Volver



**5.1. Superficie total y de la planta urbana según comisión de fomento**  
**Año 2003**

Comisión de Fomento	Superficie	
	Total	Planta urbana <sup>(1)</sup>
		ha
Covunco Abajo	-	21
Guañacos	59.958	-
Octavio Pico	-	23
Paso Aguerre	-	29
Santo Tomás	8.753	19
Varvarco-Invernada Vieja	8.455	31
Villa del Nahueve	73.610	-
Villa Traful	7.142	201

<sup>(1)</sup> Comprende la superficie de las parcelas mensuradas, sin considerar las superficies correspondientes a calles.

**Fuente:** Dirección Provincial de Catastro e Información Territorial.

Volver



**5.2. Características del suministro de energía eléctrica  
según comisión de fomento. Año 2003**

Comisión de Fomento	Energía eléctrica	
	Prestador del servicio	Cantidad de usuarios <sup>(1)</sup>
Aguada San Roque	EPEN	.
Chorriaca	EPEN	87
Covunco Abajo	EPEN	11
Coyuco-Cochico	EPEN	.
El Sauce	EPEN	.
Guañacos	EPEN	82
Los Catutos	EPEN	120
Los Chihuidos	EPEN	.
Manzano Amargo	EPEN	.
Octavio Pico	EPEN	53
Paso Aguerre	EPEN	215
Pilo Lil	EPEN	.
Quili Malal	EPEN	.
Ramón Castro	EPEN	33
Santo Tomás	EPEN	107
Sauzal Bonito	EPEN	104
Varvarco-Invernada Vieja	EPEN	130
Villa del Curi Leuvú	EPEN	86
Villa del Nahueve	EPEN	.
Villa del Puente Picún Leufú	EPEN	.
Villa Traful	EPEN	144

<sup>(1)</sup> Incluye usuarios generales y singulares del EPEN.

**Fuente:** Ente Provincial de Energía Eléctrica del Neuquén (E.P.E.N). Comisiones de Fomento.



### 5.3. Características del servicio telefónico y postal según comisión de fomento. Año 2003

Comisión de Fomento	Líneas en funcionamiento	Líneas en servicio					Semipúblico de larga distancia
		Total en servicio	Gobierno	Comercial	Profesional	Casa de familia	
Aguada San Roque	-	-	-	-	-	-	-
Chorriaca	1	-	-	-	-	-	-
Covunco Abajo	1	1	-	1	-	-	1
Coyuco-Cochico	1	1	-	1	-	-	1
El Sauce	-	-	-	-	-	-	-
Guañacos	-	-	-	-	-	-	-
Los Catutos	-	-	-	-	-	-	-
Los Chihuidos	-	-	-	-	-	-	-
Manzano Amargo	-	-	-	-	-	-	-
Octavio Pico	-	-	-	-	-	-	-
Paso Aguerre	19	19	4	2	1	12	-
Pilo Lil	1	1	-	1	-	-	1
Quili Malal	1	1	-	1	-	-	1
Ramón Castro	-	-	-	-	-	-	-
Santo Tomás	22	21	4	3	-	14	-
Sauzal Bonito	29	27	1	2	1	23	-
Varvarco-Invernada Vieja	-	-	-	-	-	-	-
Villa del Curi Leuvú	-	-	-	-	-	-	-
Villa del Nahueve	-	-	-	-	-	-	-
Villa del Puente Picún Leufú	1	1	-	1	-	-	1
Villa Trafal	105	94	6	14	4	70	-

**Fuente:** Telefónica de Argentina.

Volver



### 6.1. Establecimientos asistenciales por tipo según comisión de fomento. Año 2003

Comisión de Fomento	Hospital público	Clínica o sanatorio privado	Puesto sanitario público	Centro de salud público
Aguada San Roque	-	-	1	-
Chorriaca	-	-	1	-
Covunco Abajo	-	-	-	-
Coyuco-Cochico	-	-	2	-
El Sauce	-	-	1	-
Guañacos	-	-	1	-
Los Catutos	-	-	1	-
Los Chihuidos	-	-	1	-
Manzano Amargo	-	-	1	-
Octavio Pico	-	-	1	-
Paso Aguerre	-	-	1	-
Pilo Lil	-	-	1	-
Quili Malal	-	-	1	-
Ramón Castro	-	-	1	-
Santo Tomás	-	-	1	-
Sauzal Bonito	-	-	1	-
Varvarco-Invernada Vieja	-	-	-	1
Villa Curi Leuvú	-	-	-	-
Villa del Nahueve	-	-	-	-
Villa de Puente Picún Leufú	-	-	-	-
Villa Trafal	-	-	1	-

**Fuente:** Elaborado por la Dirección General de Estadística y Censos de la Provincia del Neuquén, en base a datos de la Subsecretaría de Salud.





### 7.1. Alumnos matriculados en educación formal por nivel según comisión de fomento. Año 2003

Categoría/Municipio	Alumnos matriculados								
	Común				Nivel Adultos		Superior No Universitario	Especial	Artística
	Total	Inicial	Primario	Medio	Primario	Medio			
Aguada San Roque	34	-	34	-	-	-	-	-	-
Covunco Abajo	51	11	40	-	-	-	-	-	-
Coyuco-Cochico	152	24	128	-	-	-	-	-	-
Chorriaca	112	20	92	-	-	-	-	-	-
El Sauce	50	10	40	-	-	-	-	-	-
Guañacos	52	8	44	-	-	-	-	-	-
Los Catutos	78	15	63	-	-	-	-	-	-
Los Chihuidos	17	-	17	-	-	-	-	-	-
Manzano Amargo	118	25	93	-	-	-	-	-	-
Octavio Pico	54	8	46	-	-	-	-	-	-
Paso Aguerre	93	18	75	-	-	-	-	-	-
Pilo Lil	48	5	43	-	-	-	-	-	-
Quili Malal	49	14	35	-	-	-	-	-	-
Ramón Castro	42	9	33	-	-	-	-	-	-
Santo Tomás	84	19	65	-	-	-	-	-	-
Sauzal Bonito	72	20	52	-	-	-	-	-	-
Varvarco-Invernada Vieja	90	18	72	-	-	-	-	-	-
Villa Curi Leuvú	54	3	51	-	-	-	-	-	-
Villa del Nahueve	65	15	50	-	-	-	-	-	-
Villa del Puente									
Picún Leufú	45	5	25	-	15	-	-	-	-
Villa Traful	123	16	76	31	-	-	-	-	-

**Nota:** La información no es comparable con la publicada para años anteriores porque se ha modificado la asignación de los establecimientos educacionales a cada Comisión de Fomento. En aquellas con ejido delimitado, se asignaron los establecimientos ubicados en los parajes que las conforman. En aquellas comisiones sin ejido delimitado, se consignan los establecimientos ubicados en el paraje correspondiente.

**Fuente:** Elaborado por la Dirección General de Estadística y Censos de la Provincia del Neuquén, en base a datos de la Dirección General de Planeamiento de la Subsecretaría de Educación.



**7.2. Alumnos matriculados, repitientes y porcentaje de repitiencia en el nivel primario según comisión de fomento. Año 2003**

Comisión de Fomento	Alumnos matriculados	Repitientes	Porcentaje de repitiencia
			%
Aguada San Roque	34	-	///
Covunco Abajo	40	6	15,0
Coyuco-Cochico	128	23	18,0
Chorriaca	92	2	2,2
El Sauce	40	3	7,5
Guañacos	44	4	9,1
Los Catutos	63	4	6,3
Los Chihuidos	17	2	11,8
Manzano Amargo	93	10	10,8
Octavio Pico	46	5	10,9
Paso Aguerre	75	14	18,7
Pilo Lil	43	6	14,0
Quili Malal	35	-	///
Ramón Castro	33	3	9,1
Santo Tomás	65	2	3,1
Sauzal Bonito	52	-	///
Varvarco-Invernada Vieja	72	-	///
Villa Curi Leuvú	51	7	13,7
Villa del Nahueve	50	1	2,0
Villa del Puente Picún Leufú	25	3	12,0
Villa Traful	76	7	9,2

**Nota:** La información no es comparable con la publicada para años anteriores porque se ha modificado la asignación de los establecimientos educacionales a cada comisión de fomento. En aquellas con ejido delimitado, se asignaron los establecimientos ubicados en los parajes que las conforman. En aquellas comisiones sin ejido delimitado, se consignan los establecimientos ubicados en el paraje correspondiente.

**Fuente:** Elaborado por la Dirección General de Estadística y Censos de la Provincia del Neuquén, en base a datos de la Dirección General de Planeamiento de la Subsecretaría de Educación.



### 7.3. Cargos docentes y secciones del nivel primario según comisión de fomento. Año 2003

Comisión de Fomento	Cargos docentes <sup>(1)</sup>	Secciones <sup>(2)</sup>
Aguada San Roque	6	3
Covunco Abajo	6	4
Coyuco-Cochico	22	9
Chorriaca	11	6
El Sauce	6	4
Guañacos	10	3
Los Catutos	10	5
Los Chihuidos	7	2
Manzano Amargo	14	7
Octavio Pico	7	3
Paso Aguerre	9	5
Pilo Lil	7	2
Quili Malal	3	2
Ramón Castro	3	2
Santo Tomás	7	4
Sauzal Bonito	5	4
Varvarco-Invernada Vieja	8	5
Villa Curi Leuvú	9	6
Villa del Nahueve	13	6
Villa del Puente Picún Leufú	2	2
Villa Trafal	8	5

<sup>(1)</sup> Son aquellos puestos de trabajo asignados en la planta orgánica para funciones de carácter docente. Se refiere al total de cargos docentes del nivel primario, sin desagregar por función (frente a alumnos, dirección, tareas pasivas).

<sup>(2)</sup> Es un grupo escolar organizado, formado por alumnos que cursan el mismo grado de estudio, en el mismo espacio, al mismo tiempo y con el mismo docente o equipo de docentes. Se trata de secciones independientes.

**Nota:** La información no es comparable con la publicada para años anteriores porque se ha modificado la asignación de los establecimientos educacionales a cada Comisión de Fomento. En aquellas con ejido delimitado, se asignaron los establecimientos ubicados en los parajes que las conforman. En aquellas comisiones sin ejido delimitado, se consignan los establecimientos ubicados en el paraje correspondiente.

**Fuente:** Elaborado por la Dirección General de Estadística y Censos de la Provincia del Neuquén, en base a datos de la Dirección General de Planeamiento de la Subsecretaría de Educación.



#### 7.4. Unidades educativas de educación formal por nivel según comisión de fomento. Año 2003

Comisión de Fomento	Unidades educativas								
	Nivel						Superior No Univer- sitario	Especial	Artística
	Total	Común			Adultos				
		Inicial	Primario	Medio	Primario	Medio			
Aguada San Roque	1	-	1	-	-	-	-	-	-
Covunco Abajo	4	2	2	-	-	-	-	-	-
Coyuco-Cochico	4	2	2	-	-	-	-	-	-
Chorriaca	2	1	1	-	-	-	-	-	-
El Sauce	2	1	1	-	-	-	-	-	-
Guañacos	2	1	1	-	-	-	-	-	-
Los Catutos	2	1	1	-	-	-	-	-	-
Los Chihuidos	1	-	1	-	-	-	-	-	-
Manzano Amargo	2	1	1	-	-	-	-	-	-
Octavio Pico	2	1	1	-	-	-	-	-	-
Paso Aguerre	4	2	2	-	-	-	-	-	-
Pilo Lil	2	1	1	-	-	-	-	-	-
Quili Malal	2	1	1	-	-	-	-	-	-
Ramón Castro	2	1	1	-	-	-	-	-	-
Santo Tomás	2	1	1	-	-	-	-	-	-
Sauzal Bonito	2	1	1	-	-	-	-	-	-
Varvarco-Invernada Vieja	2	1	1	-	-	-	-	-	-
Villa Curi Leuvú	3	1	2	-	-	-	-	-	-
Villa del Nahueve	6	3	3	-	-	-	-	-	-
Villa del Puente Picún Leufú	3	1	1	-	1	-	-	-	-
Villa Trafal	2	1	1	-	-	-	-	-	-

**Nota:** La información no es comparable con la publicada para años anteriores porque se ha modificado la asignación de los establecimientos educacionales a cada Comisión de Fomento. En aquellas con ejido delimitado, se asignaron los establecimientos ubicados en los parajes que las conforman. En aquellas comisiones sin ejido delimitado, se consignan los establecimientos ubicados en el paraje correspondiente.

**Fuente:** Elaborado por la Dirección General de Estadística y Censos de la Provincia del Neuquén, en base a datos de la Dirección General de Planeamiento de la Subsecretaría de Educación.

Volver



**8.1. Beneficiarios del Fondo Complementario de Asistencia Ocupacional (Fo.C.A.O.) por mes según comisión de fomento. Año 2003**

Comisión de Fomento	Mes											
	Ene	Feb	Mar	Abr	May	Jun	Jul	Ago	Sep	Oct	Nov	Dic
Aguada San Roque	6	6	6	6	6	6	6	6	6	6	6	6
Chorriaca	23	23	23	23	23	23	23	23	23	23	23	23
Covunco Abajo	15	15	15	15	15	15	15	15	15	15	15	14
Coyuco-Cochico	20	20	20	20	20	20	20	20	20	20	19	19
El Sauce	10	10	10	10	10	10	10	10	10	10	10	10
Guañacos	27	27	27	27	27	27	27	27	27	27	27	27
Los Catutos	13	13	13	14	14	13	13	13	13	13	14	15
Los Chihuidos	5	5	5	5	5	5	5	5	5	5	5	5
Manzano Amargo	22	22	22	22	22	22	22	22	22	22	22	22
Octavio Pico	-	-	-	-	-	-	-	-	-	-	-	-
Paso Aguerre	2	2	2	2	2	2	2	2	2	2	2	2
Pilo Lil	16	16	16	16	16	16	16	16	15	15	15	15
Quili Malal	-	-	-	-	-	-	-	-	-	-	-	-
Ramón Castro	17	17	17	17	17	17	17	17	17	17	16	16
Santo Tomás	-	-	-	-	-	-	-	-	-	-	-	-
Sauzal Bonito	9	9	9	8	8	8	7	7	6	6	5	5
Varvarco-Invernada Vieja	33	33	32	32	32	32	32	32	32	32	32	32
Villa Curi Leuvú	16	16	16	16	16	16	16	16	16	16	16	16
Villa del Nahueve	20	20	20	20	20	20	20	20	20	20	20	20
Villa de Puente Picún Leufú	18	18	18	18	18	18	18	18	18	18	18	18
Villa Trafal	-	-	-	-	-	-	-	-	-	-	-	-

**Nota:** El Fondo Complementario de Asistencia Ocupacional fue creado por Ley Provincial N° 2128 del 11/08/95.

**Fuente:** Elaborado por la Dirección General de Estadística y Censos de la Provincia del Neuquén, en base a datos de la Subsecretaría de Empleo y Capacitación.

Volver



## 8.2. Beneficiarios del Plan Jefes y Jefas de hogar por mes según comisión de fomento. Año 2003

Comisión de Fomento	Mes											
	Ene	Feb	Mar	Abr	May	Jun	Jul	Ago	Sep	Oct	Nov	Dic
Aguada San Roque	-	-	-	-	-	-	-	-	-	-	-	-
Chorriaca	14	14	14	14	14	14	13	13	12	12	12	12
Covunco Abajo	-	-	-	-	-	-	-	-	-	-	-	-
Coyuco-Cochico	16	15	15	15	15	15	15	14	14	14	14	14
El Sauce	41	40	39	39	37	39	40	38	38	38	38	38
Guañacos	-	-	-	-	-	-	-	-	-	-	-	-
Los Catutos	67	68	68	62	62	61	61	60	60	59	57	57
Los Chihuidos	-	-	-	-	-	-	-	-	-	-	-	-
Manzano Amargo	-	-	-	-	-	-	-	-	-	-	-	-
Octavio Pico	-	-	-	-	-	-	-	-	-	-	-	-
Paso Aguerre	44	44	43	43	43	42	42	41	41	41	41	41
Pilo Lil	-	-	-	-	-	-	-	-	-	-	-	-
Quili Malal	-	-	-	-	-	-	-	-	-	-	-	-
Ramón Castro	-	-	-	-	-	-	-	-	-	-	-	-
Santo Tomás	40	39	39	39	38	37	34	33	33	33	33	33
Sauzal Bonito	27	26	26	26	26	23	23	23	23	23	23	23
Varvarco-Invernada Vieja	-	-	-	-	-	-	-	-	-	-	-	-
Villa Curi Leuvú	26	26	26	26	26	26	25	25	25	25	24	24
Villa del Nahueve	-	-	-	-	-	-	-	-	-	-	-	-
Villa de Puente Picún Leufú	-	-	-	-	-	-	-	-	-	-	-	-
Villa Trafal	-	-	-	-	-	-	-	-	-	-	-	-

**Fuente:** Elaborado por la Dirección General de Estadística y Censos de la Provincia del Neuquén, en base a datos del Ministerio de Trabajo, Empleo y Formación de Recursos Humanos. Gerencia de Empleo y Capacitación Laboral de Neuquén.

Volver



**9.1. Votos emitidos, positivos, en blanco y anulados en elección a Gobernador y Vicegobernador por partido político según comisión de fomento. Año 2003**

Comisión de Fomento	Total votos emitidos	Votos positivos								
		Partido político								
		Total	MID <sup>(1)</sup>	PJ <sup>(2)</sup>	UCR <sup>(3)</sup>	CPL <sup>(4)</sup>	PTS <sup>(5)</sup>	RECREAR <sup>(6)</sup>	MPN <sup>(7)</sup>	PHE <sup>(8)</sup>
Aguada San Roque	...	...	...	...	...	...	...	...	...	...
Chorriaca	264	261	8	112	-	1	2	-	125	-
Covunco Abajo	180	180	7	5	6	1	3	5	126	-
Coyuco-Cochico	159	148	1	4	-	2	1	-	125	-
El Sauce	199	197	13	6	16	-	-	-	100	-
Guañacos	212	202	2	6	-	1	-	1	169	1
Los Catutos	...	...	...	...	...	...	...	...	...	...
Los Chihuidos	141	130	2	-	2	-	-	-	107	-
Manzano Amargo	279	253	8	4	-	3	-	2	139	-
Octavio Pico	97	94	1	1	-	-	2	1	78	-
Paso Aguerre	236	225	3	22	1	4	1	-	136	4
Pilo Lil	80	67	8	4	-	-	-	1	38	-
Quili Malal	91	83	-	2	-	-	-	-	74	-
Ramón Castro	206	191	4	19	-	3	-	1	64	1
Santo Tomás	270	247	3	15	1	7	1	3	139	1
Sauzal Bonito	151	144	2	28	-	-	-	2	71	1
Varvarco-Invernada Vieja	328	303	3	8	2	8	-	2	127	2
Villa Curi Leuvú	...	...	...	...	...	...	...	...	...	...
Villa del Nahueve	...	...	...	...	...	...	...	...	...	...
Villa de Puente Picún Leufú 220	218	218	3	5	-	3	-	1	171	-
Villa Traful	232	221	10	73	2	3	-	1	93	-

Continúa

Volver



### 9.1. Continuación

Comisión de Fomento	Votos positivos							Votos en blanco	Votos nulos
	Partido político								
	PDO <sup>(9)</sup>	OPFED <sup>(10)</sup>	MUN <sup>(11)</sup>	FRENT <sup>(12)</sup>	APN <sup>(13)</sup>	F.ARI <sup>(14)</sup>	IU <sup>(15)</sup>		
Aguada San Roque	...	...	...	...	...	...	...	...	...
Chorriaca	1	-	2	1	9	-	-	3	-
Covunco Abajo	-	17	3	-	6	1	-	-	-
Coyuco-Cochico	-	9	4	-	2	-	-	11	-
El Sauce	1	3	4	49	5	-	-	1	1
Guañacos	1	6	15	-	-	-	-	10	-
Los Catutos	...	...	...	...	...	...	...	...	...
Los Chihuidos	-	12	-	-	5	-	2	11	-
Manzano Amargo	2	27	26	4	31	2	5	21	5
Octavio Pico	-	-	-	-	10	-	1	3	-
Paso Aguerre	-	15	15	15	7	2	-	9	2
Pilo Lil	1	1	2	4	5	1	2	10	3
Quili Malal	1	1	-	-	4	1	-	6	2
Ramón Castro	3	21	5	6	58	3	3	15	-
Santo Tomás	1	25	1	27	21	1	1	17	6
Sauzal Bonito	-	2	3	4	27	3	1	7	-
Varvarco-Invernada Vieja	1	64	15	10	45	12	4	23	2
Villa Curi Leuvú	...	...	...	...	...	...	...	...	...
Villa del Nahueve	...	...	...	...	...	...	...	...	...
Villa de Puente Picún Leufú	-	27	5	2	1	-	-	1	1
Villa Trafal	-	5	1	8	18	7	-	6	5

<sup>(1)</sup> Movimiento de Integración y Desarrollo.

<sup>(2)</sup> Partido Justicialista.

<sup>(3)</sup> Unión Cívica Radical.

<sup>(4)</sup> Corriente Patria Libre.

<sup>(5)</sup> Partido de los Trabajadores Socialistas.

<sup>(6)</sup> Recrear para el Crecimiento.

<sup>(7)</sup> Movimiento Popular Neuquino.

<sup>(8)</sup> Partido Humanista Ecológico.

<sup>(9)</sup> Partido Obrero.

<sup>(10)</sup> Opción Federal

<sup>(11)</sup> Movimiento para la Unidad de los Neuquinos.

<sup>(12)</sup> El Frente y la Participación Neuquina

<sup>(13)</sup> Apertura Popular Neuquén

<sup>(14)</sup> Frente A.R.I. - Encuentro Neuquino.

<sup>(15)</sup> Alianza Izquierda Unida.

**Nota:** Elección realizada el 28 de Septiembre de 2003.

**Fuente:** Elaborado por la Dirección General de Estadística y Censos de la Provincia del Neuquén en base a datos de la Secretaría Electoral de la Provincia del Neuquén.

Volver

