

Departamento: CONFLUENCIA

Municipio: VISTA ALEGRE

Categoría: SEGUNDA

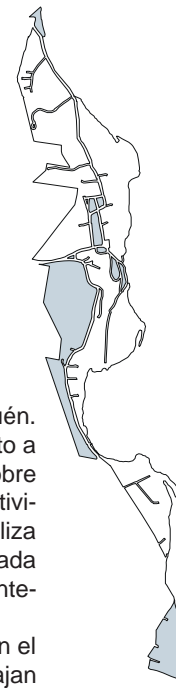
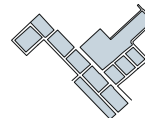
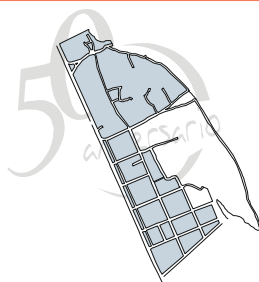
Rutas de acceso directo al Municipio:
Provincial N° 07

Superficie: 10.255 ha

RESEÑA HISTORICA

Colonia Vista Alegre se ubica a 35 km de la Capital Neuquina, sobre la margen derecha del río Neuquén. El 06 de octubre de 1996 se cumplieron 100 años de la firma del primer contrato de arrendamiento a favor del Sr. Ernesto Gramondo, quien estuvo a cargo de las primeras mensuras efectuadas sobre éstas prodigiosas tierras, del entonces Territorio Nacional del Neuquén. Esta localidad cuya productividad se caracteriza por el desarrollo de su fruticultura, cuencas petrolíferas y de gas, se institucionaliza como municipio de segunda categoría por Ley Provincial N° 2026, sancionada el 11-08-93, y ratificada su creación por voto popular del día 19-12-93; independizándose de la vecina Municipalidad de Centenario, constituyendo su propio ejido con alrededor de 10.000 ha.

Sus primeras autoridades Ejecutivas y Legislativas, asumen su primer gestión el día 10-12-95, con el compromiso de asistir a más de 3.000 pobladores que habitan en ésta antigua Colonia, y que trabajan para el desarrollo de su recién nacida vida institucional.



Volver

